

ФЕДЕРАЛЬНОЕ БЮДЖЕТНОЕ ГОСУДАРСТВЕННОЕ УЧРЕЖДЕНИЕ НАУКИ
СЕВЕРО-ОСЕТИНСКИЙ ИНСТИТУТ ГУМАНИТАРНЫХ И СОЦИАЛЬНЫХ ИССЛЕДОВАНИЙ
ИМ. В. И. АБАЕВА ВНЦ РАН И ПРАВИТЕЛЬСТВА РСО-А

ЭДВИН М. ЯМАУЧИ

**НЕДРУГИ С СЕВЕРНЫХ ГРАНИЦ
ВТОРГАЮЩИЕСЯ ОРДЫ
ИЗ РУССКИХ СТЕПЕЙ**

Владикавказ 2014

ББК 63.5
Я 54

*Печатается по решению Учёного совета
СОИГСИ ВНИЦ РАН и РСО-А*

Я 54 *Ямаучи Эдвин М.* Недруги с северных границ. Вторгающиеся орды из русских степей / Пер. А.Л.Чибиров – Владикавказ: ИПЦ СОИГСИ ВНИЦ РАН и РСО-А, 2014. – 343 с.

ISBN 978-5-91480-222-3

Перевод, предисловие, и примечания
кандидата исторических наук А.Л.Чибирова

ББК 63.5

ISBN 978-5-91480-222-3

© ИПЦ СОИГСИ ВНИЦ РАН и РСО-А, 2014

ПРЕДИСЛОВИЕ

ЭДВИН ЯМАУЧИ: ДРЕВНЯЯ ИСТОРИЯ КАК ПРИЛОЖЕНИЕ К ТЕОЛОГИИ

История знает немало примеров поиска исследователями древних цивилизаций аргументов своим научным выводам в различных религиозных и мифологических текстах. В принципе вся наука история выстроена в основе своей на изучении и описании различных артефактов. К примеру, выдающийся немецкий археолог Генри Шлиман, основываясь только на древнегреческих мифах открыл знаменитую Трои, тем самым подтвердив претензию Гомеровской «Илиады» на некую правдивость изложения. Известный американский теолог, исследователь Библии Эдвин Ямаучи предложил обратную, на наш взгляд очень интересную концепцию поиска в древних исторических документах подтверждения правдивости Библейских сюжетов. И древняя история, рассмотренная им в своей книге «Недрузи с северных границ» (*Foes from the Nothern Frontier*) в ином, неакадемическом ракурсе, получилась достаточно яркой, интересной и необычной.

Прежде чем обратиться к его работе, наверное, стоит задаться вопросом: кто такой Ямаучи? Довольно широкому кругу профессиональных исследователей науки, а также рядовых читателей это имя ни о чем не говорит. И это вполне естественно, так как профессор Ямаучи является, прежде всего, теологом, исследователем, специализирующимся на Библии.

Доктор Эдвин Масео Ямаучи, американец японского происхождения, родился в 1937 г. в Хило, на Гавайях, и на сегодняшний день является профессором истории университета Майами в Оксфорде, Огайо, США, где и работает в этом качестве с 1969 г. Он также является председателем Института Библейских Исследований, американского аналога Товарищества Тиндейла¹ для Библейских и Теологических Исследований. Свою научную и теологическую деятельность Ямаучи начинал с изучения древ-

¹ Тиндейл Уильям (1494-1536 гг.) – английский ученый-гуманист, протестантский реформатор и переводчик Библии.

них языков в Гавайском университете, затем в Шелтонском колледже, в Рингвуде, штат Нью-Джерси, где продолжил изучение Библейских языков, и получил степень бакалавра. В университете Брандейс он стал изучать гностические² тексты, по которым защитил докторскую диссертацию. В дальнейшем он расширил свои лингвистические исследования в области древних ближневосточных языков, таких как иврит, арамейский, аккадский, угаритский, арабский, сирийский, и коптский. В общей сложности сфера интересов Ямаучи включает в себя двадцать два древних языка. Помимо этого профессор специализируется в древней истории, Ветхом и Новом Завете, ранней истории церкви, гностицизме, и Библейской археологии. Он получил восемь стипендий, внес свой вклад в главы нескольких книг, статей в 37 научных журналах и в справочниках, и опубликовал 80 эссе. Помимо этого Ямаучи возглавлял институт Библейских Исследований, организацию ученых, изучающих Библию.

Большая часть исследований Ямаучи посвящена поиску взаимосвязей между библейскими текстами и древними ближневосточными культурами, что нашло отражение в его книгах по истории Греции, Вавилона, Персии, древней Африки, а также в различных монографиях, посвященных археологическим открытиям, связанных с библейскими исследованиями. Довольно значимую часть его научных интересов занимает социальная и культурная история первого века христианства. Для исследования текстов Ветхого и Нового Завета он использует открытые в 1945 г. в Наг-Хаммади (Египет) коптские рукописи, так называемые свитки Мертвого Моря. В этом контексте Ямаучи издает ряд довольно смелых книг и статей по древнему гностицизму, за что подвергается критике со стороны своих коллег. Одна из его знаменитых и цитируемых работ, «Дохристианский гностицизм, Новый Завет и Наг-Хаммади в современных дебатах» издана в

² Гностицизм (от *gnostikos* – «познающий») – условное обозначение некоторых позднеантичных религиозных течений, использовавших мотивы из Ветхого Завета, восточной мифологии и ряда раннехристианских учений, предложенное кембриджским платоником Генри Мором в XVII в.

США в сентябре 1984 г. Суть противоречий между Ямаучи и его оппонентами заключалась в том, что до исследований Ямаучи ученый мир относил содержание текстов коптских рукописей к дохристианским традициям. Однако Ямаучи в своей работе доказывает обратное: не существует гностических текстов, уверенно датируемых дохристианской эпохой, тем более эти гностические тексты не могут быть доказательством существования дохристианского гностицизма. Данный пример является прекрасной иллюстрацией того, насколько различными могут быть взгляды теолога и историка на различные памятники ушедших эпох.

Репутацию поборника христианской веры Ямаучи подтвердил и в заочном споре с М. Смитом, который в 1970-х годах по-своему интерпретировал апокрифический текст, известный как Тайное Евангелие от Марка. На основании пространных рассуждений со ссылкой на греческие магические папирусы, в которых Христос интерпретировался как волхв-волшебник, Смит утверждал: Иисус и первые христиане практиковали магию. В статье «Магия или Чудо?» опубликованной в 1986 г. в журнале «Евангелие. Перспективы», Ямаучи, доказал несостоятельность подобных изысканий с точки зрения теологии.

Ямаучи является автором работ по манихейству.³ В частности в работе «Вера света и тьмы: манихейство» Ямаучи довольно детально исследует историю возникновения манихейства, как учения персидского пророка Мани (216-276 гг. н. э.), основателя дуалистической религии, которую тот провозгласил окончательным и универсальным откровением. Изучая список работ Ямаучи, автор предисловия обнаружил упоминание о 578-страничной монографии «Персия и Библия» (Persia and the Bible), в которой анализируются народы, правители и города Персии, и рассматривается роль Персии в ветхозаветной истории. К сожалению, какой-либо подробной информации, нам не удалось узнать, но само название

³ Манихейство (III в. н.э.) – синкретическое религиозное учение перса Мани или Манеса составленное в основном из христианско-гностических, опирающихся на специфически гностическое понимание иудейской Библии, представлений с заимствованием некоторых иранских (зороастризм) элементов. Наряду с зороастризмом и митраизмом манихейство было одной из самых влиятельных иранских религий.

книги говорит о теологическом взгляде на древнюю историю. В другой книге, «Африка и Библия» (Africa and the Bible), Ямаучи ищет подтверждение отдельных сюжетов Библии уже на материалах Африки, предлагая научные интерпретации библейских текстов в свете последних научных открытий. Ямаучи затрагивает такие темы, как проклятие Ханаана, сына Хама, царица Савская, исследует вероятность того, что Моисей и Иисус могли быть чернокожими, и др.

Мы специально, хотя и довольно кратко остановились на личности и сфере деятельности профессора Ямаучи, сделав это для того, чтобы подчеркнуть базис, с которого он начинал исследовать историю народов древнего мира. Реальные события тех далеких времен нашли непосредственное отражение в Библии, и в данном случае Ямаучи безусловно рассматривает Библию прежде всего как исторический документ, не подвергая сомнению достоверность если не всех, то большинства изложенных в ней сюжетных линий. Ямаучи не является единственным ученым, который рассматривает историю древних цивилизаций в контексте с библейскими сюжетами. В частности в монографии Ф. Гутнова «Ранние скифы» скифским мотивам в Библии посвящена отдельная глава. И если представители гуманитарных наук обращаются к библейским сюжетам как к дополнительному, но все же косвенному источнику информации о древних царствах, то в случае с Ямаучи происходит как раз наоборот. Скрупулезно описывая исторический фон библейских сюжетов теолог Ямаучи прежде всего хотел подчеркнуть достоверность библейских сказаний и евангельских историй о Христе. К сожалению, ограниченность доступа к основной массе работ Ямаучи не позволяет нам в полной мере ознакомиться с его талантом исследователя христианства и фундаментальными знаниями в области истории древних цивилизаций. Следует отметить тот факт, что в своем исследовании автор не ограничивается только лишь ссылками на теологическую литературу. Ямаучи демонстрирует великолепное знание исторического материала того периода, в том числе и советских источников.

Обратимся теперь непосредственно к вышеуказанной работе Ямаучи. Она состоит из семи глав, которые включают в себя

подробное описание практически всех цивилизаций, населявших территории к северу от ареала событий, отразившихся в Библии. Основная сюжетная линия книги Ямаучи разворачивается вокруг высказывания библейского пророка Иеремии о «враге», угрожавшего народу израильскому с севера. Определению возможного «врага» сквозь призму изучения народов и цивилизаций, населявших Малую и Среднюю Азию, Северное и Восточное Причерноморье, охватив при этом большой временной период, и посвящена эта работа.

«Сын человека, обрати свое лицо против Гог, земли Магог, главного принца Мешех и Тюбал, и делай предсказания против него» – с этой строфы из книги пророка Иезекиля (Ezekiel 38:2), изложенной в Библии в версии Короля Якова⁴ начинается первая глава книги, которая называется «Вторжение России в Иран?». Она посвящена исследованию этимологии, и попыткам расшифровки библейских терминов Гог и Магог, Рош, Мешех и Тюбал. В этой связи автор приводит различные, порой весьма интересные и необычные трактовки происхождения этих понятий. И здесь в нем говорит прежде всего теолог, ибо фраза, предваряющая цитату из книги пророка Иезекиля звучит так: «Согласно определенным толкованиям, содержащимся в Иезекиль (Ezekiel 38:2), текущие политические события, затрагивающие Россию и Иран, были предсказаны Библией». Автор предпринял попытку привязать термин Рош (Rosh), который встречается в книге пророка Иезекиля (Ezekiel 38:2), непосредственно к России, а точнее к скифам. Ямаучи опираясь на мнения различных авторов находит в тексте явное упоминание России. В частности ссылка на авторов книги «Последняя великая планета Земля» Х. Линдси и К. Карлсона позволяет ему отождествлять термины Гог и Магог со скифами, Рос с Россией, Мешех – с Москвой, а Тюбал с Тобольском. Далее, со ссылкой на того же Линдси, который опирается на статьи древне-

⁴ Библия короля Якова (англ. King James Version, KJV) – перевод Библии на английский язык, выполненный под патронажем короля Англии Якова I и выпущенный в 1611 г. Вплоть до настоящего времени Библия короля Якова носила статус утверждённого, «авторизованного» королем перевода (англ. Authorized Version).

еврейского ученого Вилхельма Гезениуса, следуют другие, весьма интересные предположения интерпретации предсказаний Библии и в частности пророка Иезекиля (Ezekiel). Сравнивая различные издания Библии Ямаучи подчеркивает: «Ссылка на Мешех и Тюбал – это ясный знак отождествления с Россией», и там же замечает: «Новая Библия не так точна в своей формулировке: Ссылка делается на власти на севере Европы, возглавляемые Россией». В более поздней работе Линдси трактует Иезекиля 38:5 как предсказание скорого нападения России на Персию (Иран): «Русские захватили Азербайджан в Иране после второй мировой войны и вторглись в Афганистан (древнюю Бактрию) в конце 1979 г. Они могут с успехом напасть на Иран еще раз по геополитическим причинам». Ссылаясь на несколько устаревших учений, Линдси делает неправильный вывод, что эти исторические события были предсказаны Иезекилем. И здесь вновь в Ямаучи говорит, прежде всего, теолог, который стремится подтвердить достоверность библейских предсказаний.

Географический разброс вероятного происхождения терминов Гог, Магог, Мешех, Тюбал и Рош весьма обширен, и включает в себя Скифию, землю готов, Испанию, германцев, киммерийцев, (Гог из земли Магог). Ямаучи рассматривает отождествление терминов Гог и Магог и с именем царя Лидии Gugu, знаменитым Guges, которому приписывается изобретение монетной системы. «Магог, возможно, объяснялся как «*ma (t) Gugu*», что означает «земля Guges», пишет он. Затем, со ссылкой на «Древности» Джозефа (Древности 1.123), утверждает: «Магог основал магогианцев, названных так в его честь, но некоторые греки называют их «скифами» (Джером, комментарии по Иезекилю (Ezekiel 38:2). Позднее греки также использовали термин «скифы», для обозначения сарматов, алан, готов. Более того, Амброз отождествляет Гог и Магог с готами». Далее, ссылаясь на короля Астурии Альфонсо III,⁵ интерпретирующего пророчество Иезекиля по поводу Магог как предсказание освобождения Испании от марокканцев, идет дальше, и, ссылаясь на средневековых писателей, ассоции-

⁵ Альфонсо III Великий (исп. Alfonso III el Magno) (848-20 декабря 910) – король Астурии, правивший в 866-910 гг. Сын Ордоньо I.

рует Магог с Испанией. «По их мнению Испания, земля готов, земля скифов и Магог были синонимами». И хотя, как отмечает автор, различные попытки объяснить происхождение Гога и Магога не завоевали всеобщего одобрения, не поддается сомнению, что «термины Гог и Магог стали синонимами варварам, особенно с тем видом варваров, которые ворвались через северную границу цивилизации».

Ямаучи подвергает сомнению отождествление некоторыми исследователями Мешеха и Тюбала с Москвой и Тобольском. И далее он выступает как великолепный знаток истории древнего мира. «Названия Мешех и Тюбал, – пишет он – были сохранены в греческом языке Геродотом (7.72) как названия племен Мошой и Тибареной, которые жили в восточной Анатолии». Джозеф (Древности 1.123) также был осведомлен об их присутствии в этом регионе: *«Тebel создал Теобелианцев, сейчас называемых Иберийцами. Мешенианцы, которых создал Мешос, сейчас называют Каппадокийцами, но прослеживается ясный след их древнего происхождения, так как у них до сих пор есть город с названием Мазака, указывающий экспертам, что раньше это было название целой расы»*.

На основе ассирийских текстов Ямаучи локализует Мушку (Мешех) и Табал (Тюбал) в центральной и восточной Анатолии соответственно. Мушки впервые появляются после краха империи Хеттов (Hittit) в текстах Тигласа I, позже Ашшурнасирпал II (883-859 г. до н.э.) получил дань от Машуки, чья столица находилась в Мазака (Цезария, современное Каузери) в восточной Турции. Табал же обозначается как область между Мазака и горами Таурас к югу. Саргон II хвастался своими успехами в подавлении Табала в 713 г. до н.э., после подписания Табалом договора с Урарту, врагом ассирийцев. Интересен тот факт, что во времена царствования Саргона II (721-705 г. до н.э.) Мушки центральной Анатолии были под властью Мита, известного грекам как Мидас Фригийский, чье прикосновение, согласно легенде, превращало все в золото. Фригийцы происходили из Фракии в Европе. Ямаучи, со ссылкой на Геродота, пишет, что фригийцы вошли в Малую Азию из Европы, «возможно, что они эмигрировали после паде-

ния Трои и краха империи Хеттов где-то в промежутке между XII и X вв. до н.э».. Столицей Мидаса был Гордион. Со ссылкой на Р. Янга, археолога, проводившего раскопки городища, Ямаучи пишет: *«Огромный могильный холм высотой 50 м. содержит остатки пожилых человека, может быть самого Мидаса»*. Его дальнейшую историю Ямаучи излагает следующим образом: спасаясь от киммерийского вторжения, которое случилось в 710 г. до н.э. мятежный Мита ищет помощи у ассирийцев. Ассирийская армия выступила против киммерийцев в Табале в 706 г. и 679 г. до н.э. разгромила их. Сам Саргон умер в 705 г., возможно в битве против киммерийцев.

В поисках достоверности библейских артефактов Ямаучи раскрывает перед читателем всю палитру древних царств и цивилизаций. История Урарту, Ассирии, Минни, киммерийцев и скифов предстает перед нами в совершенно ином контексте. К примеру, описание царств Урарту и Минни предваряется следующим абзацем: *«Если мы не можем считать Rosh как Россию и расположить Мешех и Тюбал в Турции, мы все же можем спросить: нет ли в Библии никаких упоминаний тех территорий, которые сегодня являются современной Россией? Ответ: да, есть. Древняя область библейского Арарата (Урарту) сегодня расположена в южной России (т.е. советской Армении), юго-восточной Турции и северо-западном Иране. В своем предсказании против Вавилона Иеремия предрекал: «Готовьте народы на битву против него; собирайте против него эти царства; Арарат, Минни и Ашкеназ»*.

Вызывают интерес различные трактовки происхождения названия «Арарат», а также его первые упоминания в Библии. Помимо вышеупомянутой цитаты из пророчеств Иеремии, название «Арарат» также появляется у пророка Исаи (37:38), и в книге Царей. В обоих случаях в Библии короля Якова топонимы «Армения» и «Арарат» выступают синонимами, и упоминаются в контексте с побегом сыновей царя Ассирии Сеннахериба в землю Арарат после убийства своего отца. (Тобит 1:21). Ямаучи также указывает на самое известное значение слова Арарат – место расположения Ноева Ковчега (Бытие 8:4). Затем, подчеркивая происхождение библейского названия «Арарат» от горной местности к

северу от Месопотамии под названием Урарту, плавно переходит к описанию истории государства Урарту, впервые упомянутому в Аккадских текстах в период правления царя Шалмансера I (1273-1244 гг. до н.э.). Дальнейшее подробное описание истории Урарту преследует вполне конкретную цель. *«Отношение этих исторических данных к поиску Ноева ковчега является фактом, что гора, которая сегодня называется горой Арарат, находится в той области, которая не была присоединена к Урарту до царствования Менуа (809-786 гг. до н.э.). Так как этот потухший вулкан является самой высокой горой во всей области, будет разумно предположить, что в то время название царства (Урарту), являлось названием горы (Арарат), которая известна как Масис армянам и как Агридах туркам. Поэтому маловероятно, что гора была названа Арарат во времена Ноя или даже в период написания Книги Бытия».*

Еще одним государством, известия о котором сохранились в Библии, является Социум, известный в ассирийских источниках как Манна. Согласно Ямаучи, в книге пророка Иеремии (51:27) они упоминаются как Минни, и занимают небольшую, но важную территорию к югу от озера Урмия. Манна граничит на юге с Персией, на севере с Урарту, и Ассирией на западе. «Протяженность Манна на восток не выявлена». Определить этнический состав Манна ученым не удалось. Манна занимала неудачное положение крошечного буферного государства, зажато между двумя мощными и антагонистическими соседями Урарту и Ассирией, что в конце и сыграло фатальную роль в ее судьбе. Исследователь Левин, описывает взаимоотношения между Ассирией и Манна следующим образом: *«Манна было самым важным царством, встреченным ассирийцами в иранском Заргосе. То являясь союзником Ассирии, то сражаясь против нее, Манна продолжала упоминаться ассирийцами до конца существования империи. Позднее, когда Манна перестало существовать как государство, население, проживавшее на этой территории, сражалось на стороне ассирийцев против вавилонского вторжения, что и решило судьбу этих двух царств».*

Халдейские хроники в 616 г. до н.э., сообщают, что *«жители Манна, которые прибегли к помощи ассирийцев, и вожди Асси-*

рии были захвачены халдейским Набополассаром». В борьбе между ассирийцами и халдеями жители Манна оказались на стороне проигравших. Впоследствии область Манна пала под Мидией (Medes). Затем приблизительно в 550 г. до н.э. перешла к персам. Ямаучи полагает, что маннейцы могли служить в армии Кира Великого, которая захватила Вавилон в 539 г. до н.э. (Иеремия. 51:27). Впоследствии область стала частью сатрапии, управляемой семьей Атропейт при Александре III Македонском. Археолог Роберт Дайсон, производивший раскопки в Хасанлу, области в исторической Манна, объясняет: «От этой семьи произошло имя Медиа Атропатен, а позже Адхарбайджан (Азербайджан).

В своих поисках Ямаучи не мог обойти киммерийцев. К примеру, библейское понятие Гомер (Gomer), упоминаемое в Книге Бытия (10:2-3), а также у Иезекиля (30:6), он ассоциирует с вторжением племен из России, известных в небиблейских источниках как киммерийцы (по аккадской версии Gimmiria; по греческой – Kimmerioi). Джозеф (Древности 1.123) отождествляет «Гомаритов» с кельтскими галатийцами. *«Таким образом те, кого сегодня греки называют галатийцам, назывались гомаритами».*

История киммерийцев в кратком изложении автора звучит следующим образом. В VIII в. до н.э. Гомер (Одиссея 11,13-19) связывал киммерийцев с туманной землей, возможно Крымским полуостровом на северном берегу Черного моря. В V в. Геродот (4.11-13) сообщал, что киммерийцы двигались к югу через Кавказ, возможно через центральный Дарьяльский перевал, под влиянием скифов по принципу домино, в то время как сами скифы выталкивались на запад другими племенами. Со ссылкой на американского ученого Т. Сулимирского, и, опираясь на материалы археологических раскопок, Ямаучи описывает три этапа миграции киммерийцев:

1. С XVIII по XIII вв. до н.э. они занимали степи на севере Кавказа до Дона. Этот период представлен «культурой катакомб». Традиции «катакомбных» захоронений сохранились впоследствии и у сарматского племени Аорсов на Северном Кавказе.

2. «Культуру Колхиды и Кобанскую культуру на Кавказе, остатки катакомбной культуры в Крыму и на Днепре» Ямаучи

связывает со вторым этапом миграции – с XIII по VIII вв. до н.э.

3. Третий этап автор датирует периодом от 750 до 550 гг. до н.э., но тут же замечает: «до недавнего времени не было найдено почти никаких археологических материалов, кроме наконечников стрел, чтобы проиллюстрировать третий этап».

Ямаучи пытается понять, были ли киммерийцы пасторальным народом, который скифские всадники заставляли переселяться с места на место, или они сами были конными кочевниками. *«Джон Дессип описывает киммерийцев как частично аграрный, частично кочевой народ. Он ссылается на рисунок на саркофаге из Клазомене (VI в. до н.э.), который подтверждает, что, по крайней мере, некоторые киммерийцы ездили верхом».*

Позволю себе маленькое отступление. Вся структура описания древних народов, нашедших отражение в библейских текстах в изложении Ямаучи довольно проста. Вначале берется отрывок из Библии со ссылкой на то или иное событие. Затем проводятся параллели с тем или иным народом, возможным участником вышеописанных событий, а потом вкратце излагается история этого народа, опирающаяся на археологические артефакты и древние манускрипты, а также история его взаимодействия с соседями.

Поэтому Ямаучи довольно подробно описывает контакты киммерийцев с Ассирией и Урарту, их атаки против фригийцев и лидийцев, часто приводя довольно интересные исторические примеры. В частности, описывая вторжение киммерийцев в Урарту, со ссылкой на клиновидные записи он рассказывает о царе Руса I (734-714 гг. до н.э.). Последний, узнав о нарушении северных границ своего царства, был настолько подавлен этим событием, что совершил самоубийство. Урарту было ослаблено вторым набегом киммерийцев в 707 г. до н.э. Нападением киммерийцев подверглось и ассирийское царство, однако в 679 г. до н.э. ассирийский царь Асархаддон смог нанести им поражение, направив их энергию на запад, в восточную и центральную Анатолию. События, предшествующие победе Асархаддона отражены в отрывочном тексте, хранящемся в Британском музее. В жертвоприношении богу Шамашу Асархаддон просил помощи против киммерийцев. Ответ, полученный при обследовании печени жертвенных живот-

ных гласил: *«Этот знак предвещает плохую судьбу для западной земли; (Ассирия) не пострадает от разрушения, причиненного киммерийцами, это не относится к царю, мой господин»*. Все так и произошло. Асархаддон смог нанести поражение киммерийцам. Те в свою очередь устремились на запад, разорив в 676 г. до н.э. город Гордион, фригийскую столицу легендарного царя Мидаса. Согласно Страбону (1.61), Мидас в отчаянии покончил с собой, выпив бычьей крови. Далее Ямаучи подробно описывает археологические раскопки в Гордионе позволившие обнаружить большой могильный холм, богатый погребальный склеп и скелет пожилого монарха, покоящийся в нем. И хотя многие исследователи полагали, что погребение могло принадлежать царю Мидасу, Ямаучи, опираясь на мнение археолога Р. Янга, производившего раскопки в Гордионе считает, что такой величественный холм не мог быть воздвигнут по следам киммерийского нашествия.

Особого внимания требует личность вождя киммерийцев, которого согласно Страбону (1.61) звали Лигдамис. В клинообразных надписях он известен как Тугдамме. Ассирийские тексты называют его уничижительными именами, такими как *«Царь Уттан-манда, создание Тиамата»*, *«Царь разрушительного племени»*. Его называют Иранец (сравн: осетинск. *«Тих – домаег»*, что означает *«превосходящий в силе»*).

В тексте, написанном на золотом алтаре, воздвигнутом в честь бога Мардука в Вавилоне около 640 г., Ашшурбанипал обвинил своего врага:

«Тугдамме, царь Уттан-манда, потомок Тиаманта, образ (дьявола) нарушил клятву богов, по которой он дал обязательство не делать зла против, и не переступить границы моей земли, и он не испытывал благоговения перед твоим почетным именем... (Я сбросил его (?)), выполняя твое пророческое послание, которое ты послал со словами: «Я разрушу его власть...».

В 1968 г. исследователь А.Р. Миллард дает следующие подробности о смерти Тугдамме:

«(...) оружие Ашиура, мой господин, сокрушило его и он (сошел с ума) и в исступлении он жевал свои суставы (...) изменился, и он был сурово наказан. Одна сторона его тела страдала от

удара, сердце его пронзила резкая боль; уничтожение его армии (...) он был весь покрыт царапинами (?) (...) его жизнь подошла к концу».

Потерпев сокрушительное поражение от ассирийцев, киммерийцы не выжили как этносоциальный организм, и слились с местным населением. Название Gimmaria до сих пор сохранилось в Аккадийской части Бехистунской надписи (Darius Behistun)⁶ как обозначение скифов (по староперсидски – Saka). Некоторые киммерийцы могли поселиться в Каппадокии в восточной Турции, которую армяне позже назовут Гомир.

Краткий экскурс в древнюю историю Ямаучи весьма интересен и познавателен. Ямаучи выстраивает довольно стройную логическую взаимосвязь между развитием истории народов, населявших в древности Малую Азию и одним из величайших документов той эпохи – Библии. Однако эта логическая цепочка была бы не завершенной без одного очень важного звена. Именно поэтому большая часть монографии Ямаучи посвящена скифам.

Под именем «скифы» народы древнего мира обозначали множество кочевых племен, обитавших в южнорусских степях, Северном Причерноморье, а также областях к востоку от Каспийского моря. Одна из таких групп вторглась на Ближний восток в VIII-VII вв. до н.э. В поисках этимологии слова «скиф» Ямаучи обращается к Ветхому Завету, где в пророчествах Иеремии (51:27), которые звучат как: *«Приготовьте страны для сражения против нее (Вавилон); призовите против нее эти царства: Арават. Минни, Ашкеназ»*, идентифицирует слово Ашкеназ как эквивалент аккадского наименования скифов – Ishkuza. Персы называли скифов Saka, а греческое Skythes даже появляется в Новом Завете (Кол. 3:11). Древние писатели использовали слово «скиф» в качестве общего термина для обозначения всех таинственных народов севера, также как они использовали термин «эфиоп» для всех темнокожих народов Африки. Со ссылкой на Геродота,

⁶ Бехистунская надпись – трехязычный (древнеперсидский, эламский и вавилонский) клинописный текст на скале Бехистун (Бисутун), в Иране, высеченный по приказу царя Дария I о событиях 523-521 гг. до н. э.

наиболее авторитетного знатока жизни Скифии и скифов, Ямаучи описывает скифское государство как квадрат, каждая сторона которого была длиной в двадцать дней пути. Эта территория охватывала ареалы рек Днестр, Буг, Днепр и Дон. Геродот делил скифов на три категории:

1. Скифы-земледельцы (Геродот 4.17-18) жили к северо-западу от Крыма.

2. Кочевые скифы (4.19) обитали на востоке от скифов-земледельцев.

3. Царские скифы (4.20), которые жили в Крыму, и областях, севернее Крымского полуострова.

Интересно описание Геродотом множества соседних со скифами племен: Алазоны (4.17), Каллипиды (4.17), Савроматы или Сарматы (4.116-17), народ под названием «Черные плащи» (4.20, 107), Агатирсы (4.104), Гелони (4.108-09), Неури (4.105), Будины (4.21, 108-109), «Каннибалы» или «Людоеды» (4.18, 106), Тиссагеты (4.22), и Ирикаи (4.22). Ямаучи очень подробно описывает археологические раскопки на территории современной Украины, связанные со скифами-земледельцами, такие, как в поселениях Немирово городище, Мельгунов, Чертомлык, Никополь, которые проводили советские археологи М. Артамонов, А. Лесков и др. Описание археологических артефактов сочетается с попытками Ямаучи отследить взаимосвязь скифов с соседними культурами. И хотя, по его мнению, предыстория скифов до вступления их в контакт с цивилизованным миром неясна, Ямаучи полагает, что скифы могли быть связаны с так называемой Срубной культурой, которая потеснила культуру Катакомб, (возможно киммерийскую) в Северном Причерноморье с VII в. до н.э. Искусные изображения на различных предметах обихода, остатки конской сбруи и стрел из скифских могильников, позволяют идентифицировать скифов как искусных всадников. При этом надо учитывать тот факт, что скифы не знали стремян, возможно изобретенных восточными соседями скифов, сарматами, усиливших свое присутствие в регионе с 200 г. н.э. В данном контексте весьма интересен исторический штрих, привнесенный Ямаучи в свое исследование. Он указывает на самое раннее представление о стремянах,

которое согласно Дж. К. Андерсону, прибыло к нам из Северной Кореи в V в.н.э. Затем в VI в.н.э. так называемые Голубые Тюрки⁷ перенесли это изобретение далее на запад, в Венгрию. Стремена использовались также во Франции времен Карла Мартела,⁸ и позже вошли в обиход средневековых рыцарей.

Согласно Геродоту (4.12), скифы попали в Закавказье в первом тысячелетии до н.э., преследуя киммерийцев: «Скифы преследовали с Кавказом с правой стороны от них, пока они не вошли в Мидию». Археологические раскопки на территории современных Армении и Азербайджана зафиксировали скифское присутствие в Закавказье. Предместья Еревана сохранили в своем названии отголоски названия столицы государства Урарту – Эребуни. В местечках под названием Арин-Берд и Кармир-Блур с 1939 по 1951 гг. советскими учеными Б. Пиотровским, К. Оганесяном и др. были проведены раскопки. Их результатом стали бесценные артефакты (бронзовые щиты, шлемы, огромные складские помещения, в которых хранилось до 100000 галлонов вина, 750 тонн зерна и огромное количество кунжутного масла). Все они датировались VIII и VII вв. до н.э., то есть относились ко времени правления царей Сардури II (760-735 гг. до н.э.) и Руса II. Стены цитадели Кармир-Блур, разрушенной скифами были 12 метровой высоты и четырехметровой толщины. Скифы напали на крепость неожиданно, о чем говорит тот факт, что некоторых жителей убили в постели. Согласно археологу Пиотровско-

⁷ Голубые Тюрки – В орхонских памятниках этим именем называется господствующая народность. Орхонские тюрки – конфедерация тюркоязычных племён Центральной Азии V-VIII вв. во главе с племенем ашина. В 265-460 гг. племя ашина входило в состав позднегуннских государств, завоевавших Западный Китай и часть Восточного Туркестана. В 460 были подчинены жужанам и вытеснены на Алтай, где возглавили племенной союз, принявший наименование тюркского. В 551-555 гг. О. т. разгромили жужан и создали Тюркский каганат (552-745 гг.) с центром на р. Орхон (Монголия).

⁸ Карл Мартелл (686 или 688-741 гг.н.э.) – мажордом франков в 717-741 гг., вошедший в историю как спаситель Европы от арабов в битве при Пуатье. Карл был сыном Пипина Геристальского от побочной жены Альпайды. Император Карл Великий приходился ему внуком.

му, Кармир-Блур разрушили и подожгли в ночной атаке. Перед штурмом скифы подвергли крепость массированному обстрелу, о чем говорит большое количество наконечников стрел скифского типа, которые были извлечены из-под кирпичей у стен задней части крепости. Абсолютно ясно, что нападавшие были скифами, бывшими союзниками Урарту. Однако, у сторожки привратника был найден рожок, расписанный скифским орнаментом (грифон). Это позволило предположить, что некоторые скифы находились в рядах защитников Кармир-Блура. Многочисленные непогребенные скелеты, найденные в различных подвалах, говорят о насильственной смерти жителей крепости. Бронзовая скифская стрела была найдена в одном из женских скелетов. Ученые оспаривают дату нападения скифов на Кармир-Блур. Р. Д. Барнетт датирует это событие 625 г. до н.э., когда основная часть скифов отступала к Украине под давлением мидийцев. Пиотровский же относит дату нападения к началу шестого столетия (590-585 гг. до н.э.).

Весьма интересны взаимоотношения скифов с ассирийцами. Хотя ассирийские тексты не упоминают о скифах до конца VIII в. до н.э., сохранился барельеф IX в. до н.э. времен царя Ашшурнасипала II (883-859 гг. до н.э.), на котором изображены всадники, пускающие стрелы назад. Ямаучи со ссылкой на Сулимирского утверждает: *«Мы видим двух конных лучников, скачущих галопом. Лучники, одетые в заостренные шапки, мягкие высокие сапоги и штаны, не могут быть представителями Урарту, Мидии или киммерийцами. Возможно они были кочевниками, скорее всего скифами, которые только прибыли из Восточно-европейских степей»*. Еще одним доказательством скифского проникновения на юг служат погребения лошадей и конского снаряжения, найденные в Хасанлу, городище на территории исторической Манна.

В ассирийских текстах ссылка на Ишкуза (Ishkuza – так ассирийцы называли скифов) впервые приводится во времена Саргона II (721-705 гг. до н.э.). Однако самые значимые ссылки датируются временем правления Асархаддона (680-669 гг. до н.э.). В начале своего царствования он смог победить киммерийца Теушпу, а в 676 г он уже хвастался победой над Манна, которые объединились со скифами: *«Я тот, который рассеял жителей*

Манна, тех непослушных Gutians, и кто разгромил в сражении войска скифов Ишпакая (Scythian isprakai), союзника, который не смог их спасти». Из вопросов, которые Асархаддон задавал прорицателям бога Шамаша после 679 г. до н.э., и соответственно их ответов мы можем уяснить, что скифский вождь по имени Бартагуа (Protothues, согласно Геродоту 1.103) в знак его преданности ассирийцам требовал взамен в жены ассирийскую принцессу. Как отмечает А. Т. Олмстед «второй запрос подчеркивает успешную женитьбу, поскольку Бартатуга, как и ожидалось пойдет против Bit Kapsi и Saparda, что в Мидии, врагов Ассирии». Скифский альянс с ассирийцами, продолжился, по крайней мере до следующего поколения, поскольку Мадей (Madyes) (Геродот 1.104), сын Бартатуга воевал за ассирийцев против киммерийцев приблизительно в 654 г. до н.э.

И наверное, самым значимым аргументом, которое приводит Ямаучи в качестве бесспорного доказательства скифского присутствия в Закавказье в ту эпоху, являются Сокровища Зивие (Ziwiye), обнаруженные в 1947 г. в Иранском Курдистане, на южном берегу озера Урмия. Изделия из золота, серебра, а также из слоновой кости разукрашенные скифским «звериным стилем» явно подчеркивали присутствие в этом ареале скифов. Ямаучи предполагает, что название Ziwiye может сохранять в себе аккадское имя Zibie Uzibie – область, на которую нападали Саргон II в 716 г. до н.э. и Ашшурбанипал приблизительно в 665 г. до н.э. Далее Ямаучи довольно подробно описывает доминирование скифов в Азии, их походы в Египет и Палестину в период с 663 по 610 гг. до н.э. *«Отсюда они отправились в поход против Египта: и когда они были в части Сирии, называемой Палестина, Псамметих (Psammetichus), царь Египта, встретил их и убедил их подарками и мольбами не идти дальше. И они повернули обратно, и когда они были на пути к городу Аскалон в Сирии, большая часть скифов прошла мимо и не причинили вреда, но некоторые остались позади и разграбили храм Небесной Афродиты»* (Геродот.1.105) – так описывает Геродот поход скифов в Палестину.

Некоторые ученые выразили сомнения в том, что правитель, столь же влиятельный как Псамметих I (664-610 гг. до н.э.), при-

бег бы к взятке для того, чтобы отговорить кочевых варваров от нападения. Ф. Уилке склоняется к тому, чтобы считать эту версию этиологическим⁹ рассказом, придуманным для объяснения происхождения «женской болезни» (венерическое заболевание?), которая, по словам Геродота, сразила скифов как наказание от Афродиты.

Со ссылкой на византийских летописцев Юсебиуса и Синселлуса Ямаучи одним из результатов скифского вторжения в Палестину называет переименование города Бейт-Шеан (Bethshean), к югу от Галилейского моря, в Скифополис (Scythopolis). Необходимо отметить, что самая ранняя ссылка на название Scythopolis встречается у Полибия (Polybius) (второе столетие до н.э.). Толкование в Септуагинте (Septuagint)¹⁰ (Книга Судей. 1:27), обозначает Бейт-Шеан как «город Скифов» (Юдит 3:10; II Мaccabees 12:29; Плиний Старший. Естественная История 5Л6.) М. Ави-Йона утверждает, что город получил свое название в честь скифских наемников Птолемея: «Скифополис, таким образом действительно назвали после нашествия скифов. Не в честь ранних захватчиков VII в. до н.э., которые были врагами фараонского Египта, но после их более поздних потомков, друзей и союзников эллинистического Египта».

Так отражен или нет скифский набег на Палестину в пророческих отрывках Книги пророка Софрония и Книги пророка Иеремии о «недруге с севера»? – задается вопросом Ямаучи. Знания профессионального теолога позволяют автору наложить друг на друга исторические даты, а именно – провести параллели между известными фактами из жизни пророков Софрония и Иеремии и скифским нашествием. Согласно Ямаучи, Софроний, родственник царя Иосии (639-609 гг. до н.э.) пророчествовал во II половине VII в. до н.э. Со ссылкой на Р.К. Хариссона он утверждает, что большинство толкователей Книги пророка

⁹Этиология – раздел медицины, изучающий причины и условия возникновения болезней.

¹⁰Септуагинта – перевод семидесяти толковников – собрание переводов Ветхого Завета на древнегреческий язык, выполненных в III-II веках до н. э. в Александрии.

Софрония видели в опасности со стороны скифов предпосылку его пророчества несчастья, но *«принимая во внимание эсхатологическую¹¹ точку зрения, возможно и правильно было бы утверждать, что в то время как прямая угроза для Иудеи могла исходить со стороны скифов, настоящим врагом была Ассирия»*. В 1765 г. Герман Венама выдвинул предположение, что вторжение скифов возможно было отражено в пророчестве Иеремии, и с тех пор эта версия получила широкую популярность среди толкователей Библии. Действительно, набег, случившийся в 625 г. до н.э., на тринадцатый год правления Иосии (Иер.1:2), послужил для Иеремии толчком к предостережению о «недруге с севера». Дж. Скиннер выразил это следующим образом: *«В случае с вторжением скифов в Палестину большинство критиков и историков, начиная с Айхорна (Eichorn), обнаружив в нем указание и предпосылку пророчеств Иеремии о враге с севера. И ни одна другая теория не дает такого точного объяснения предчувствия дурного, с которым он приступил к своей работе»*. Ямаучи считает, что поводом к пророчествам Иеремии послужил тот факт, что Иеремия мог быть свидетелем скифского нашествия на Палестину. Примерная дата рождения Иеремии колеблется между 641 и 626 гг. до н.э., в то время как набег скифов случился между 633 и 626 гг. до н.э., т. е. когда он был подростком. Однако, впоследствии пророчество не сбылось. Никакой атаки скифами Иерусалима и Иудеи не произошло, вследствие чего пророком был выдвинут ряд объяснений. К примеру, некоторые ученые пришли к заключению, что когда первоначальные пророчества Иеремии не сбылись, он пересмотрел их, и отнес к халдеям. Сторонник этой теории, исследователь Х. Х. Роулей объясняет: *«Мнение, что в эти предсказания были внесены поправки, родилось из того факта, что служение Иеремии началось приблизительно в то время, к которому Геродот приписывает вторжение скифов»*.

¹¹ Эсхатология (от греч. εσχατος – «конечный», «последний» + λόγος – «слово», «знание») – система религиозных взглядов и представлений о конце света, искуплении и загробной жизни, о судьбе Вселенной и ее переходе в качественно новое состояние. Также отрасль богословия, изучающая эту систему взглядов и представлений в рамках той или иной религиозной доктрины.

Признав это, можно сказать, что эти предсказания соответствуют халдеям, хотя некоторые в равной степени относятся к скифам».

Далее теолог Ямаучи продолжает исследование истории вопроса, ссылаясь на мнения различных ученых, так и не пришедших к единому выводу: относить ли пророчества Иеремии к скифам или халдеям. И чисто теологический спор приобретает довольно интересный исторический окрас. К примеру, Ямаучи приводит ссылку на Уилке, который в 1913 г. подверг сомнению достоверность гипотезы Геродота, полагая, что набег скифов на Палестину был маловероятен. Невозможно, чтобы Палестина уплатила им дань, и совсем уж невероятно, что скифы контролировали Азию в течение 28 лет, а хронология Геродота кажется совсем запутанной и ненадежной – пишет Ямаучи. Под впечатлением критики Уилке в 1940 г. Дж. П. Хайятт писал: *«Эти аргументы Уилке убедительны, но на них не дали убедительного ответа. Скифская теория была очень полезной и удобной, но настало время от нее отказаться».*

Сопоставление классических и библейских источников склоняло теологов к различным выводам. Один из них, Дж. Горайт, в своем комментарии, опубликованном в 1865 г. хотя и подтверждает возможность набега скифов, признает неодобрение, которому подверглась скифская гипотеза в последние годы. *«Но современные доказательства подобного вторжения недостаточны и необходимо сказать, что скифское господство в западной Азии совпадает со второй половиной долгого царствования Ашшурбанипала, во что верится с трудом.... В любом случае среди современных толкователей, хотя многие из них продолжают относить главы I-IV в целом к царствованию Иосии, скифская интерпретация «врага с севера» имела тенденцию не в ее пользу»* – писал Горайт. Вместе с тем появились попытки идентификации «врагов с севера» как халдеев. *«Все описания врага с севера у Иеремии легко подходят к халдеям, или к халдеям и Мидии»* – утверждает Хайятт.

Следует заметить, что за исключением Египта почти все враги Израиля пришли с севера, хотя, если опираться на современную

карту, многие из них пришли, в конечном счете, с востока. Например, в книге пророка Софрония (2:13) есть Господь Бог, протирающий руку на север в сторону Ассирии. Господь Бог приводит Навуходоносора с севера на Тир (Иез. 26:7). Кроме того, как замечает А. Лауха, есть отрывки, где слово «север» кажется, переступает географические пределы и означает *«отдаленный край мира, там, где встречаются земля и небо»*, откуда будут двигаться решающие силы будущего. Ученые, которые отчаяваются установить связь с историческими событиями, описали пророчества Иеремии о северном враге по существу как «эсхатологические» или «мифологические». Б. Чилдс заключает: *«В этом случае Израиль не «демифологизировал» миф, а наоборот «мифологизировал» историческую традицию»*. Аргументируя свою теорию, Уилке опирался на два момента: на скептическое отношение к Геродоту, и на отсутствие археологических доказательств, подтверждающих утверждения Геродота. Однако, последующие археологические открытия заставили ученых пересмотреть некоторые спорные моменты этих версий.

Дальнейшая история скифов в изложении теолога Ямаучи впечатляет обилием информации и скрупулезным знанием деталей. К примеру, описывая скифский лук, традиции, связанные с ним, отмечает, что в древности скифы были первыми не только среди конных стрелков из лука, но и среди самых искусных стрелков, способных стрелять даже в обратном направлении, мчась в галоп. Этому искусству они обучались с раннего детства. По мнению Платона (Законы. 795А.), скифы могли также легко стрелять как левой, так и правой рукой. Лукиан (Hermotimos 33) рассказывает, что, мчась в галопе, они были способны поразить бегущего зверя или летящую птицу.

По версии Ямаучи подробное описание скифского лука заслуживает отдельного внимания. *«Хотя у скифов было и другое оружие, такое как боевые топоры, кинжалы, копья (дротики) и мечи, большие всего они были преданы луку. Они быстро наступали, стреляли из лука и отступали прежде, чем их враги могли вступить в бой. Тактика скифов «поражения и бегства» расстроила планы Дария, когда он вторгся во Фракию и Скифию»*

(Геродот 4.118-42). И только гений Александра дал ему возможность заманить скифов к востоку от Каспийского моря в ловушку». Скифы использовали короткие (110-115 = 40-43 дюйма), но мощные комбинированные луки. Такие луки были сделаны из трех частей: (1) внутренняя сторона сделана из узких длинных полосок рога, помещенных в (2) пазе древесины, и (3) внешняя сторона из гибкого сухожилия. Такие луки походили на прописную букву сигму (Σ), т.е. они гнулись вовнутрь в центре и наружу по краям. Изготовление скифского лука требовало от 5 до 10 лет. Натягивание комбинированного лука требовало большой силы. Знаменитая золотая ваза из Куль-Оба изображает натягивание лука скифом, держащим лук под одной из своих ног.¹² Серебряная ваза из кургана Счастья, на которой сидящая фигура передает лук другой, возможно изображает миф, согласно которому Геракл отдает свой лук скифам, единственному из трех сыновей, способному согнуть (натянуть) лук. Скифы использовали специальную комбинацию колчана и лука, которую называли Gorytus (gory – окровавленный).¹³ Нижняя часть вмещала лук, а верхняя часть могла вмещать от 200 до 300 стрел. Скифы крепили Gorytus на уровне талии с левой стороны, что позволяло им иметь доступ к стрелам во время скачки. Gorytus был часто очень разукрашен кожей и даже золотом. Великолепный золотой лук, изготовленный греческим мастером для скифов был найден при раскопках скифского царского кургана в Чертомлыке (VI в. до н.э.).

Скифские древки стрел были легкими и сравнительно короткими – 45-76 см. Их делали из тростника, березы, или из тисовых прутьев. Характерные углубления гнезд наконечников стрел, особливо пригнанные к легким стрелам были усовершенствованными скифами возможно еще в начале I-го тысячелетия в Закавказье. Такие наконечники появятся только после вторжения скифов в южное Закавказье в конце VIII начале VII вв. до н.э. Их находят везде, где подтверждалось пребывание скифов. С другой стороны такие

¹² Куль-Оба, Кульоба – курган скифского вождя 4 в. до н. э., открытый в 1830 г. близ г. Керчь.

¹³ В гомеровской «Одиссее» слово gorytos использовалось для обозначения футляра для лука Одиссея.

наконечники не всегда непременно свидетельствуют о скифских стрелках из лука, так как они были заимствованы и другими племенами, например киммерийцами. Мидийцы научились стрельбе из лука у скифов (Геродот 1.73), и по видимому присвоили также их луки и стрелы. Описывая такой важный археологический артефакт как скифские наконечники стрел, Ямаучи подразделяет их на три типа: 1. Трехлопастный (с тремя лезвиями) тип; 2. Пирамидальный тип; и 3. Формой, напоминающей лист (с двумя лезвиями). В основном они были маленькими, длиной около 2,5 см и отливались чаще из бронзы, нежели из железа. Ямаучи предполагает, что наконечники стрел, похожие на скифские, найденные на Ближнем Востоке, иногда с фигурками скифских всадников, могли принадлежать двум различным эпохам: 1. Наконечники VII в., ориентировочно оставшиеся от мародерствующих скифов; 2. Наконечники VI в., возможно относящиеся к поздним скифам, которые служили наемниками в великих державах той эпохи, особенно в Египте и Вавилоне. Некоторые Gimmigaia («Киммерийцы») служили наемниками у ассирийцев. Царь Ассирии Асархаддон (680-669 гг. до н.э.) был вооружен «киммерийским» луком, что позволяет предполагать, что даже в ассирийском периоде может быть определенная путаница между киммерийцами и скифами. Киммерийский вождь Тугдамме (Tugdamme), возможно, правил над Саками (Saka). Но это просто может означать, что Тугдамме правил над некоторыми киммерийцами и скифами. Однако в трехязычном Бехистунском посвящении Дарию I аккадским эквивалентом староперсидского слова Saka является слово Gi-mi (r) – gi. Это позволяет предполагать, что в нововавилонский период слово Gimmigaia относилось к скифам. Это соответствует Ахеменидскому периоду. В текстах Навуходоносора и Набонида слово «киммериец» подразумевает «скиф», всадники, луки, стрелы и кожаные ремни для управления лошадьми. Текст, датированный 423 г. до н. э., подробно описывает оружие всадника, который возможно был вооружен «киммерийскими» стрелами. В контексте хроник Геродота, клинообразных текстов и результатов археологических раскопок последних лет, Ямаучи предлагает новую интерпретацию отрывков из книги пророка Иеремии о

«врагах с севера», интерпретацию, которая не была предложена учеными и которая была неясно осознана самим пророком. Смешанная природа его пророчеств, некоторые из которых относятся к скифам, некоторые к халдеям (вавилонянам), фактически возможна связана со смешанной природой нападений. Ссылаясь на «скифский» наконечник, сохранившийся со времен нападения Навуходоносора на Иерусалим, Ямаучи предполагает, что некоторые скифские наемники служили авангардом халдейской атаки на город. Это позволяет ему делать вывод, что пророк Иеремия не ошибался в своих предсказаниях. Скифы часто меняли своих союзников в зависимости от политических, экономических или иных выгод. Их можно было заметить и за и против урартцев, ассирийцев, египтян. Покоренные персами скифы служили в персидской армии во время греко-персидских войн. Персы различали три группы Saka (скифов)¹⁴:

1. Saka tuaiy paradraua («скифы, живущие вдали от моря»). Большинство ученых располагает эту группу на западе к северу от Черного моря во Фракии.

2. Saka haumavarga. Это название обычно объяснялось как описание тех скифов, которые ели или выдавливали галлюциногенное растение «хаома» (хаома), хотя последние исследования устанавливают его происхождение от имени вождя, которого звали *hu-marga («тот, кто владеет хорошими долинами»). Эти скифы селились в Центральной Азии южнее озера Балхаш в долине Или недалеко от Памирских гор, а также между реками Сырдарья и Амударья, которые впадают в Аральское море.

3. Saka tigrachauda («скифы с заостренными шлемами»). Большинство ученых располагают этих скифов на востоке, к западу от Saka haumavarga в районе между Каспийским и Аральским морями. Ключевым указателем на это является упоминание в Бехистунском кратком посвящении Дарию реки Агахса, которая отождествляется с рекой Аракс (Охих), впадающей в Аральское море. Разгромленный вождь Скунха (Skunkha) со своим заостренным шлемом на Бехистунских рельефах изображается как по-

¹⁴ Этот список представлен в надписях Дария I в Накше-Рустам (Иран).

следний из разгромленных мятежников. Геродот (7.64) пишет, что скифы составляли важную часть великой армии Ксеркса, которая захватила Грецию в 480 г.: *«Sakai, которые были скифами, носили на головах высокие наконечники (шлемы), прямые и негнущиеся, заостренные к концу. Они носили штаны и несли свои собственные луки, кинжалы и топоры, которые назывались «sagaris». Это были Амургянские скифы (Amyrgian) [cf. haumavarga], но звались Sakai, персы называли всех скифов Sakai».*

Бронзовые скифские наконечники стрел с характерными тремя лезвиями были найдены в Марафоне у памятника, напоминающего о 192 афинянах, погибших в сражении, где греки под руководством Мильтиада (Miltiades) разгромили персов в 490 г. Геродот считает, что персидская кавалерия при Марафоне не вступала в бой, и стрелы, возможно, были выпущены спешившимися скифскими лучниками (Геродот 6.113). Афиняне, у которых не было своих лучников (Геродот 6.112), после Марафона решили приобрести критских лучников (Плутарх. Фемистокл 14). У Фермопил (480 г. до н.э.), когда спартанский царь Леонид был предупрежден, что персидские стрелы будут лететь так плотно, что закроют солнце, он ответил, что это хорошие новости, так как «мы будем сражаться с ними в тени, а не под солнцем» (Геродот 7.226). Многочисленные персидские наконечники стрел были найдены на этом месте; возможно, они были выпущены не скифскими лучниками, которые находились в армии персов. Продолжая логический ряд Ямаучи упоминает сражение при Платеях (Plataea) в 479 г. до н.э., когда персидская кавалерия, в которую должно быть входили скифы, разгромила афинский левый фланг: *«Всадники скакали на них и пускали стрелы и дротики, поражая всю греческую армию, что привело к ее великому разгрому. Это произошло из-за того, что греки были горным лучниками, и не могли (сражаться на близком расстоянии) вступить в бой»* (Геродот 9.49). Геродот (9.71) отмечает, что среди врагов, сражавшихся наиболее отважно при Платеях были «всадники Sakai».

Но в то время, когда некоторые скифы сражались против греков, другие скифы наоборот служили им. Ямаучи приводит в при-

мер более 400 изображений скифских стрелков из лука на рисунках древних греческих ваз. Самые ранние из них встречаются в начале VI в. до н.э., и возможно эти рисунки были вдохновлены ранними контактами между греческими колонистами в районе Черного моря и скифами.

Американский ученый М. Ф. Вос тщательно исследовала вышеназванные вазы, и заключает, что основная масса изображений относится к 530-490 гг. до н.э. Она полагает, что возможно это было при тиране Писистрате (Peisistratos), который некоторое время провел во Фракии, и вербовал скифов для службы наемниками в Афинах. Вазы изображают скифов, сражающихся бок о бок с греческими гоплитами (hoplites)¹⁵. На рисунках можно видеть спешившихся скифов, выпускающих стрелы, в то время, как греческие воины изображены рядом с ними коленопреклоненными. Вос отмечает, что после 500 г. до н.э. изображения скифов уменьшились по частоте повторения и точности. Она заключает: *«Из всего этого можно сделать предположение, что между 500 и 490 гг. до н. э. скифы покинули Афины, так что у художников, расписывавших вазы, не было образцов перед глазами и им приходилось полагаться на свою память»*. Тот факт, что афиняне при Марафоне в 490 г. не имели на своей стороне стрелков из лука означает, что они не научились стрельбе из лука у скифов. Так как стрельба из лука – это искусство, которому нужно долго учиться, греки после Марафона наняли критских наемников как стрелков из лука. Андокид указывает на то, что спустя некоторое время после 477 г. до н.э. Афины приобрели 300 скифских стрелков из лука для службы в рядах так называемых полицейских сил. Этот корпус был позднее увеличен до 12 сотен. Такие скифы часто назывались toxotai («лучники»), фигура, выдающаяся в пьесах Аристофана. Корпус скифов, который размещался в Ареопаге в соответствии с Suda,¹⁶ действовал около века. В последующие эпохи скифы служили в армиях принцев Босфора Киммерийско-

¹⁵ Гоплит – гражданин-солдат древнегреческих городов-государств.

¹⁶ Suda или Souda – Византийская энциклопедия X в., описывающая средиземноморские государства, авторство которой приписывали некому Suidas.

го, а также в армиях Александра и Птолемеев. Скифы сражались с Митридатом и его сыном Фарнаком против римлян.

Особое внимание Ямаучи уделяет Геродоту Галикарнасскому, как наиболее полному и авторитетному источнику по Скифии. Геродот описал предпосылки и ход великой войны между греками и персами в V в. до н.э. После заключения Каллиева мира (Peace of Callias) (449 г. до н.э.), Геродот свободно путешествовал по Ближнему Востоку, посетил Египет и Месопотамию. Описание Геродотом скифов, являющееся в настоящее время основным литературным источником, было подвергнуто критике со стороны некоторых ученых. *«Подобные негативные суждения повторялись даже в последние годы библейскими учеными, которые, кажется, несведущи в многочисленных археологических подтверждениях сообщений Геродота и в особенности о его скифском общении»* – отмечает Ямаучи.

После Темных Веков (Dark Ages) (1200-750 г. до н.э.) греки возобновили свои попытки колонизации черноморского побережья. Ионийский город Милет захватил лидерство на северо-востоке, основав около 100 колоний по побережью Черного моря. Одной из наиболее важных колоний была Ольвия (Olbia), основанная в 645 г до н.э. в устьях рек Буг и Днепр. Вполне возможно, что именно из этого «порта Borysthenites» (Геродот 4.17), историк получил большинство своей информации о скифах, которые жили в непосредственной близости от этих мест. В своем важном исследовании «Геродотова Скифия» советский ученый Б. А. Рыбаков приходит к заключению, что возможно Геродот полностью объездил Черное море для того, чтобы добыть следующие сведения.

Геродот подробно излагает много странных и даже диких на его взгляд привычек скифов:

1. Скифы пили кровь первого убитого врага. (4.64);
2. Они приносили головы своих жертв своим вождям. Скальпировали своих врагов и пользовались этими скальпами как «сальфетками» (4.64);
3. Они использовали кожу своих жертв, чтобы покрывать свои колчаны. (4.64);
4. Они пили из черепов своих жертв. (4.65);

5. Они практиковали братство по крови, выпивая кровь друг друга, смешанную с вином. (4.70);

6. Скифы «купались» в пару от раскаленных конопляных зерен. (4.75);

7. Когда умирал их царь, они приносили в жертву одну из его наложниц и несколько слуг (4.71);

8. По прошествии года они поминали его, принося в жертву 50 слуг и 50 лошадей. (4.72).

Со временем скифы были разбиты родственными племенами сарматами. Этот процесс завершился к III в. до н. э. Геродот называл последних сарматами, отмечая, что они говорили на «нечистом» скифском диалекте (4.117). Он располагал их к востоку от скифов за рекой Дон (древнее название Tanais). Их подлинный дом, возможно, был *«на другой стороне Волги между Доном и Уралом»*. В первом веке нашей эры Август, император, в чье царствование родился Иисус, хвастался: *«Скифы и цари сарматов на другой стороне реки Дон... послали представителей, чтобы снискать нашу дружбу»*. Гораций, римский поэт, увенчанный лавровым венком восхвалял императора, отмечая: *«Уже (даже) скифы и индийцы недавно еще такие насмешиливые, просят переговоров»*. (Carmen Saeculare 55). Это наблюдение было подхвачено биографом Светонием (Augustus 21): *«Такой была его репутация – репутация мужества и милосердия, что те же самые индийцы и скифы – народы, о которых мы потом узнали понаслышке, добровольно послали послов в Рим, прося его дружбы и дружбы его народа»*. Скифы смогли крепко удерживать свое «царство» на Крымском полуострове до конца III в. н. э., когда они были разорены готами.

Многие скифы становились «цивилизованными»; некоторые даже женились на гречанках. Геродот (4.76-80) рассказывает историю о Скиле, чьим отцом был скифский царь, а матерью гречанка. Став царем, Скил вел скифский образ жизни, когда находился среди скифов, но затем в тайне от всех проводил месяц или около того в городе Ольвия как грек. Когда же его отказ от скифских обычаев в подобной манере был обнаружен, Скил был обезглавлен своим братом.

Одним из эллинизированных скифов, достигшим выдающейся репутации за свою мудрость среди греков, был Анахарсис (VI в. до н.э.). В IV в. до н. э. комедиограф Менандр укорял греков, восклицая: «Скиф, вы говорите? Паразит! Анахарсис был скифом!» (незначительный фрагмент 533 К.13). Христианский апологет Татиан (Oratio ad Graecas) убеждал язычников греков слушать христиан: «Спешите учиться, тогда вы станете теми, кто учит! Вы, кто не опровергает с презрением скифского Анахарсиса, не противитесь богоучению теми, кто следует варварскому кодексу законов!» Но Анахарсис был исключением, одним из тех, кого полностью поглотила греческая культура. Геродот (4.76) сообщает: «А теперь скифы, если их спросить об Анахарсисе, говорят, что ничего о нем не знают; Они отвечают так потому, что он покинул свою страну ради Эллады и последовал обычаям чужеземцев». Йосиф (Contra Apionem 2.269) рассказывает: «Анахарсис, чья мудрость вызвала восхищение греков, был в свою очередь приговорен к смерти своими соотечественниками, потому что как оказалось, вернулся зараженным греческими обычаями».

Цитируя персидские и греческие источники, Ямаучи конечно же не мог пройти мимо такого важного свидетельства, каковой является Библия. И именно ссылка на Библию, а точнее на Новый Завет, как оказалось впоследствии, стала квинтэссенцией всей его книги. Но обо всем по порядку. Ямаучи отмечает, что слово «скифский» встречается в Новом Завете всего один раз. В Послании Павла к Колоссянам 3:11 апостол Павел подчеркнул тот факт, что люди, самые разные по происхождению едины во Христе: «Здесь нет ни грека ни еврея, обрезанного или необрезанного, варвара или скифа, раба или свободного, но Христос – это все и во всем». Почти все переводы просто воспроизводят греческое Skuthes «скифский» без каких-либо дальнейших комментариев. «Живая Библия», – пишет Ямаучи – в ее свободном пересказе утрачивает все справки к оригинальным этническим терминам: «В этой новой жизни какая-либо нация или раса, образование или социальное положение не важны; подобные вещи ничего не значат. Есть ли у человека Христос – вот, что имеет значение, и он в равной степени достигим для всех».

Обычная ассоциация, которую вызывало слово «скифский» в древности была жестокость, или дикость. Автор II книги Маккавейской 4:47 (I в. до н. э.) говорит о несправедливости Птолемея VI (172-145 гг. до н. э.): *«Он приговаривал к смерти тех несчастных людей, которые были бы освобождены без вынесения приговора, даже если они обращались к суду скифов»*, то есть даже к таким жестоким как скифы. III книга Маккавейская 7:5 (I в. до н. э.) описывает обращение египетских евреев к тем из их числа, кто откупился: *«И они, связав их жестоким обращением как рабов или даже как изменников, без какого-либо следствия или расследования, пытались приговорить их к смерти, окружая себя жестокостью более свирепой, чем скифские обычаи»*. Придавая большое значение агонии одного из семерых сыновей, которые были замучены за их веру, IV книга Маккавейская 10:7 (I в.н.э.) рассказывает: *«И будучи ни коим образом не способными задушить его дух, они содрали с него кожу от кончиков пальцев, и скальпировали его, как это делают скифы»*. Иосиф (Contra Apionem 2.269) замечает: *«Но даже скифы, которые получали удовольствие, убивая людей, немногим отличаясь при этом от диких зверей, думают, что это их долг поддерживать свои национальные обычаи»*. В отрывке, осуждающем кровавые гладиаторские игры, Тертуллиан ссылается на скифов: *«Что касается кровавой пицци и подобных трагических блюд, читайте – я думаю, это рассказано Геродотом (4.70), но я не совсем уверен – как среди некоторых племен, кровь бралась из рук, и пробовалась обеими сторонами, как бы заключая тем самым договор... И они говорят, что среди племен скифов (Issedones) существовал обычай – каждый покойник съедался его родственниками. (Apology 9.9). Где-то в IV в. н. э. языческий оратор Темистиус (Themistius) использовал термин «скифский» при описании готов, как противопоставление культурной жизни Константинополя, как «без очага, бродяга следует звериному образу жизни» (Oration 30, 349d).*

И все же, несмотря на безупречную с точки зрения историка работу, свой труд Ямаучи завершает как теолог. Казалось бы, в чем смысл вышеперечисленных цитат? Все достаточно про-

сто: цитируя древних авторов, описывающих суровые нравы скифов, Ямаучи, по его же словам, тем самым воздает должное первичному, очень важному значению термина «скифы», которое он имел для первых читателей Нового Завета. «Именно эти непривлекательные ассоциации, которые демонстрируют отношение к скифам в Послании апостола Павла к Колоссянам 3:1 – слово, которое ничего не значит для читателей сегодня, вызвало сильный эмоциональный отклик аудитории Павла, – подчеркивает Ямаучи, подводя итог своей яркой и, безусловно, интересной книги. – В соответствии с этим отрывком, не только все классы общества цивилизованные или нецивилизованные едины во Христе, но даже жестокие скифы варвары – воплощение дикости в древнем мире могли найти спасение через милосердие Христа».

кандидат исторических наук

Чибиров А. Л.

1. ВТОРЖЕНИЕ РОССИИ В ИРАН?

Рос – Библейская ссылка на Россию?

Согласно определенным толкованиям, содержащимся в Ezekiel 38:2, текущие политические события, затрагивающие Россию и Иран, были предсказаны Библией. В версии короля Джеймса эта строфа гласит: «Сын человека, обрати своё лицо против Гог, земли Магог, главного принца Мешех и Тюбал, и делай предсказания против него» (курсив сохранён). Слово «chief» (gosh) было транслитерировано на иврит как собственное имя Ros.

Согласно феноменально популярной книге Линдси (Hal Lindsey) и К. Карлсона (C. C. Carlson) «Последняя великая планета Земля» Гог и Магог обозначают скифов (= Россия), Рос это Россия, Мешех – это Москва, а Тюбал – это Тобольск.¹⁷ (см. карту 1). Чтобы доказать эти отождествления, Линдси обращается к почтенному комментарию С. Ф. Кейла и Ф. Делитца по Ezekiel¹⁸ и к статьям великого древнееврейского ученого Вилхельма Гезениуса.¹⁹

Эти отождествления также были сделаны в старой «Scofield Reference Bible»: «ссылка на Мешех и Тюбал – это ясный знак отождествления (т.е. с Россией)».²⁰ Новая Библия не так точна в своей формулировке: «Ссылка делается на власти на севере Европы, возглавляемые Россией».²¹

В более поздней своей работе Линдси трактует Ezekiel 38:5 как предсказание, что Россия вскоре нападет на Персию (Иран).²²

¹⁷ The Late Great Planet Earth (Grand Rapids: Zondervan, 1970), pp. 63-65.

¹⁸ Biblical Commentary on the Prophecies of Ezekiel (Edinburgh: T. and T. Clark, 1891). vol. 2, p. 157. Lindsey gives neither the date nor the page reference. I am indebted to Roger Chambers, who provided them for me in a graduate paper. [I]

¹⁹ A Hebrew and English Lexicon of the Old Testament, 20th ed. (Boston: Crocker and Brewster, 1872), pp. 534, 626, 955, 1121.

²⁰ The Scofield Reference Bible, ed C.I. Scofield (New York: Oxford University, 1917), p. 883.

²¹ The Scofield Reference Bible, ed. E. S. English (New York: Oxford University, 1967), p. 881.

²² Hal Lindsey, The 1980's Countdown to Armageddon (New York;

Русские захватили Азербайджан в Иране после второй мировой войны²³ и вторглись Афганистан (древнюю Бактрию) в конце 1979 года. Они могут с успехом напасть на Иран еще раз по геополитическим причинам. Ссылаясь на несколько устаревших учений, Линдси делает неправильный вывод, что эти исторические события были предсказаны Ezekiel.

С одной стороны, даже если транслитерировать древнееврейское²⁴ слово «gosh» как собственное имя (как это сделала Библия Иерусалима, новая английская Библия и новая американская стандартная Библия),²⁵ а не переводить его как слово «chief» (как это делает король Джеймс, пересмотренная стандартная новая американская Библия и новая международная версия), оно не имеет ничего общего с современным словом «Россия». Это было бы явным анахронизмом, т.к. современное имя основывается на имени Rus, которое было принесено в Киевскую область на севере Черного моря викингами только в средние века.²⁶

Имя Ros или Rhos впервые встречается в записях Епископа Трои в 839 г. Согласно «Первоначальной Хронике» (составлен-

Bantam, 1980), pp. 67-68. For critiques of Lindsey's interpretations, see I). M. Boogie, *Prophecy and Prediction* (Ann Arbor: Pryor Pettingill, 1978) ch.16, especially pp. 218-19; T. Boersma, *Is the Bible a Jigsaw Puzzle?* (St. Catharines: Paideia, 1978). ch. 8; C. Vanderwaal, *Hal Lindsey and Biblical Prophecy* (St. Catharines: Paideia, 1978). pp 78-80.

²³ See Faramaz. S. Falemi, *THE U. S. S. R in Iran: The Beginning of the Cold War* (San Diego: A. S. Barnes, 1980).

²⁴ Shortly before the Russian soldiers invaded Afghanistan, Russian archaeologists uncovered a magnificent gold Kushan (second first century B. C.) treasure in northern Afghanistan. Cf. V. I. Sarianidi, «The Treasure of the Golden Mound.» *Arch* 33.3 (1980): 31-41. [II]

²⁵ The Byrie Study Bible, ed. C. C. Byrie. (Chicago: Moody 1978), which uses the New American Standard Bible, notes: «The prince, of Rosh (better, the chief prince of Meshech and Tubal), the area of modern Turkey» (p. 1285).

²⁶ David Wilson. *The Vikings and Their Origins* (London: Thames and Hudson, 1970), pp. 102-04; Magnus Magnusson, *Viking Expansion Westwards* (New York: Henry Z. Walck, 1974), p. 14. H.R. E. Davidson, *The Viking Road to Byzantium* (London: George Allen and Unwin, 1976), pp. 58-61; Basil Dmylryshyn, *A Hislurv of Russia* (Englewood Cliffs, NJ: Prentice-Hall, 1977), pp. 37-41.

ной в 1037-1116 г.), это случилось в 852 г., когда «земля Rus (вокруг Киева) впервые получила своё имя». Название «The Russes» ассоциируется со скандинавскими варягами в современных русских и арабских источниках.²⁷

Гог и Магог

Сложная природа «Гог и Магог» вела к разнообразным отождествлениям через века.²⁸ Как отмечал А.Р. Андерсон «термины Гог и Магог стали...синонимами с варягами, особенно с тем видом варвар, которые ворвались через северную границу цивилизации».²⁹

Согласно Джозефу (Древности 1.123), «Магог основал магоианцев, названными так в честь него, но которых греки назы-

²⁷ Though Western scholars accept the Scandinavian origins of the Rus, Russian scholars, reacting against the extreme «Normanist» claims regarding the origins of their earliest state, have argued for understandable nationalist reasons that the Rus were indigenous Slavs of the southern steppes. See Nicholas V. Riasanovsky, «The Norman Theory of the Origin of the Russian State», *The Russian Review* 7 (1947): 96-110, reprinting in *Readings in Russian History* ed. S. Hancave (New York: Thomas Y. Crowell, 1962), vol. 1, pp. 128-38. I owe this reference to my colleague in Russian history, Professor Bruce Menning. [III]

²⁸ In Amos 7:1, the Septuagint inserts «Gog» as the name of the king of the locust swarm. The identification of any future fulfillment of the apocalyptic reference to Gog and Magog in Revelation 20:7-9 would require the inspiration of a prophet rather than the insights of an archaeologist or historian. See R. H. Mounce, *The Book of Revelation* (Grand Rapids: Eerdmans, 1977), pp. 361-63. [IV]

²⁹ Alexander's Gale, *Gog unci Magog, and the Inclosed Nations* (Cambridge, MA: Medieval Academy of America, 1932), p. 8. See also E.A. Wallis Budge, *the History of Alexander the Great* (Cambridge: Cambridge University, 1889), pp. 164-200; idem, «'Gog and Magog,' Syrian Text by Jacob of Serug», *Z A* 6 (1891): 299-302. E. D. Phillips, «The Scythian Domination in Western Asia», *World Archaeology* 4.2 (1972): 134, comments: «Gog must represent the Scythians and their allies, but the choice of this name has not been satisfactorily explained. Ezekiel in these passages set a long tradition of apocalypse in Hebrew, Christian and Moslem belief. This is the main legacy of these nomad invasions, the first of their kind in western Asia». [V]

вают скифами» (Джером, комментарии по Ezekiel 38:2). Поздние Греки также использовали термин «скифы», чтобы обозначить такие группы как сарматы, аланы и готы. Более того, Амброзе отождествляет Гог и Магог с готами.

Готы были одним из главных германских племён, которые навели Римскую Империю в конце IV-го и в V-м в. н.э. Они подразделялись на остготовов (восточные готы) и визиготы (западные готы). Последние виновны в разграблении Рима в 410 г., которое подсказало Августину написать «Город Бога». Визиготы затем господствовали в Испании до вторжения туда марокканцев в 711 г.

Альфонсо III объяснял пророчество Изекииль (Ezekiel) по поводу Магог как предсказание, что Испания будет освобождена от марокканцев. Средневековые писатели также трактовали Магог как Испания. По их мнению Испания, земля готов, земля скифов и Магог были синонимами.³⁰

Neofiti Targum отождествлял Магог в книге бытия 10:2 со словом «*grmny*», что означает *Germanicia of Commagene* в восточной Турции.³¹ Все же другие отождествления включали кельтов, парфянские племена, гуннов, монголов, арабов, мадьяров и турков.

Для земли Магог нет клинообразных подтверждающих знаков. Но ассирийские тексты говорят о короле Лидии, что в западной Турции, по имени Gugu, т.е. знаменитый гигес (Gyges), которому приписывается изобретение монетной системы.³²

³⁰ See Diego Saavedra y Fajardo, in Biblioteca de autores espanoles (Madrid: La Real Academia Espanole, 1947), vol. 25, pp. 386-87; J.A. Maravall, El concepto de Espaha en la Edad Media, 2nd ed. (Madrid: Instituto de Estudios Politicos, 1964), pp. 299-304. I owe these references to Professor Colin Smith. The Muslims themselves refer to Gog and Magog as Yadjudj wa Madjudj (Quran 21:96).

³¹ M. McNamara, Targum and Testament (Grand Rapids: Eerdmans, 1972), pp. 194f.

³² See E Yamauchi, Greece and Babylon (Grand Rapids: Baker, 1967), pp. 59, 61, 64. For classical sources on Gyges, see Tom Jones, Paths to the Ancient Past (New York: Free Press, 1967), pp. 70-96. Since the earliest extant coins are from the sixth century B. C. and not from Gyges's day (the seventh century), many scholars have questioned the tradition of Gyges's invention of coinage. On the controversy see E. Yamauchi, «Two Reformers

Магог, возможно объяснялся как «*та (t) Gugu*», что означает «*земля Гигес*».³³

Шесть надписей Ашурбанипала (668-631 г. до н.э.) относятся к Гигесу, который обратился к ассирийцам за помощью перед лицом киммерийского вторжения. Один из текстов описывает сон, в котором бог Ашур раскрывает Гигесу, что его единственная надежда заключается в подчинении ассирийскому царю

*«В тот же день, когда он видел свой сон, он (Guges) послал своих курьеров, чтобы поприветствовать меня, и киммерийцы, которые потревожили покой его земли, были захвачены живыми в битве. Вместе со своей данью он отослал их в Ниневию, мой царский город и поцеловал мои ноги».*³⁴

Однако, спустя какое-то время, Гигес отверг свои обязательства отправить дань ассирийцам, а также оказал помощь их врагам, египтянам. Поэтому Ашурбанипал взмолился о смерти Гигеса, просьба, которая была удовлетворена следующей атакой киммерийцев:

«Всадники, которых он постоянно посылал справляться о моем здоровье, вышли из боя. Мне сообщили, что он нарушил слово, данное Ашуру, богу, меня породившего, и что он верит в свои собственные силы; он стал горделив. Он послал войска на помощь Псамметиху, царю Египта, который освободил меня от

Compared», in *The Bible World*, ed. G. Rendsburg et al. (New York: Ktav, 1980), pp. 278-81. [VI]

³³ So H. L. Ellison, «Gog and Magog», *The Illustrated Bible Dictionary*, ed. N. Hillyer (Leicester: Inter-Varsity, 1980), vol. 1, pp. 573-74. W. F. Albright, *Yahweh and the Gods of Canaan* (Garden City, NY: Doubleday, 1968), p. 16, n. 40, maintained that «Gog refers, of course, to the northern barbarians, Amarna Gagava» The word Gagava appears in a letter from the pharaoh Amenophis III to the Kassite king Kadashman-Enlil I (Tell Amarna 1.36-40); the letter quotes the Kassite king, who was concerned about the health of his sister at the Egyptian court. His messengers had seen a woman there, but had not been allowed to speak to her: «Perhaps she is the daughter of a beggar, or of a Gagaian, or the daughter of a Hanigalbatian (in the area of Mitanni)?» [VII]

³⁴ D. D. Luckenbill, ed., *Ancient Records of Assyria and Babylonia* (Chicago: University of Chicago, 1927), vol. 2, pp. 351-52.

*ига. Я молился Ашуру и Иштару: «Пусть его труп будет брошен перед его врагом; его кости были унесены. Киммерийцы, которых он победил, взывая к моему имени, поднялись и смели всю его землю».*³⁵

Находясь под впечатлением этих событий, сын Гигеса возобновил подчинение лидийцев ассирийцам.

Однако, так как царство Гигеса не расширилось до областей Мешеха и Тюбала (Восточная Анатолия – см. ниже), как указано в Ezekiel 38:2 относительно царства Gog, проблематично утверждать, что Gog идентично Gyges, несмотря на схожесть названия. Таким образом, различные попытки объяснить происхождение Гога и Магога не завоевали всеобщего одобрения.³⁶

Мешех и Тюбал

Хотя отождествление Гога и Магога все еще остается спорным вопросом, отождествление Мешеха и Тюбала долгое время не вызывало сомнений. Все осведомленные источники и исследования признают, что связь с Москвой и Тобольском не выдерживает никакой критики.³⁷ Названия Мешех и Тюбал были сохране-

³⁵ M. Cogan and H. Tadmor, «Gyges and Assurbanipal», Or 46 (1977): 78.

³⁶ G. Husing, «Gugu», Orientalistische Literaturzeitung 18119151: 299-302; J. L. Myres, «Gog and the Danger from the North in Ezekiel», Quarterly Statement, Palestine Exploration Fund (1932): 213-19; J. G. Aalders, Gog en Magog in Ezechiel (Kampen: J. 11. Kok, 1951); M. C. Astour, «Ezekiel's Prophecy of Gog and the Cuthan Legend of Naram-Sin», JBL 95.4 (1976): 567-79.

³⁷ H. H. Alexander, «A Fresh Look at Ezekiel 38 and 39», JETS 17 (1974): 161-62; idem, Ezekiel (Chicago: Moody, 1976), p. 122; E. M. Blaiklock, Zondervan Pictorial Bible Atlas (Grand Rapids: Zondervan, 1969), p. 45; J. J. Davis, Paradise to Prison (Grand Rapids: Baker, 1975), pp. 138-39; C. L. Feinberg, The Prophecy of Ezekiel (Chicago: Moody, 1969), p. 220; J. B. Payne, Encyclopedia of Biblical Prophecy: The Complete Guide to Scriptural Predictions and Their Fulfillment (New York: Harper and Row, 1973), p. 367; J. B. Taylor, Ezekiel (London: Tyndale, 1969), p. 244; E. Yamachi, «Meshech, Tubal, and Company», JETS 19 (1976): 239-47.

ны в греческом языке Геродотом (7.72) как названия племен Мошой и Тибареной, которые жили в восточной Анатолии. Джозеф (Древности 1.124) также был осведомлен об их местонахождении в этом регионе:

«Тебел создал Теобелианцев, сейчас называемых Иберианцами. Мешенианцы, которых создал Мешос, сейчас называются Каппадосийцами, но прослеживается ясный след их древнего происхождения, так как у них до сих пор есть город с названием Мазака, указывающий экспертам, что раньше это было название целой расы».

С конца XIX в. появились ассирийские тексты, которые указывали на местонахождение Мушку (Мешех) и Табал (Тюбал) в центральной и восточной Анатолии соответственно.³⁸

Мушки впервые появляются после краха империи Хеттов (Hittit) в текстах Тигласа I (1115-1077 гг. до н.э.), который встретил 2000 их в районе Кадмуху в верхнем Туирусе. Царь сообщает, что обходился с ними в характерной для ассирийцев жесткой манере:

«Я сражался с 20 тыс. вооруженными людьми и пятью царями на земле Кадмуху. Я нанес им поражение. Как штормовой дьявол я складывал трупы их воинов на поле боя (и) заставлял течь их кровь по ложбинам и равнинам гор. Я отрезал их го-

³⁸ M. Jastrow, «Notes on Meshek and Tubal», American Journal of Semitic Languages 13 (1896-1897): 217; A. T. Olmstead, «The Assyrians in Asia Minor», in Anatolian Studies (Presented to W. M. Ramsay), ed. W. H. Buckler (Manchester: Manchester University, 1923), pp. 283-96; idem. History of Assyria (Chicago: University of Chicago, 1923), pp. 143-44, 221-28, 266-67; A. H. Sayce, «The Early Geography of South-Eastern Asia Minor», JHS 43 (1923): 44-49; G. A. Wainwright, «Tabal, Tibareni, Tebarani», Orientalistische Literaturzeitung 39 (1936): 479-81; P. Naster, L'Asie Mineure et l'Assyrie (Louvain: Bureaux du Museon, 1938); E. Dhorme, «Les peuples issus de Japhet d'après le chapitre X de la Genèse», Recueil Edouard Dhorme (Paris: Imprimerie Nationale, 1951), pp. 167-89; E. Cavaignac, «Mushki et Phrygiens», JA 241 (1953): 139-43; R. D. Barnett, Phrygia and the Peoples of Anatolia in the Iron Age (Cambridge: Cambridge University, 1967); cf the revised Cambridge Ancient History, ed. I. E. S. Edwards et al. (Cambridge: Cambridge University, 1975), vol. 2, ch 30, pp. 417-42.

ловы (и) складывал их в стога, подобно кучам зерна, вокруг их городов».³⁹

Ашурнасирпал II (883-859 гг. до н.э.) позже получил дань от Мушки, чья столица находилась в Мзака (классическое название – Цезария, современное – Каузери – А. Ч.) в восточной Турции.⁴⁰

Табал, область между Мзака и горами Таурас к югу, подверглась нападению Шалмансера II в 836 г. до н.э.⁴¹ Тиглас III напал на Табал в 732 г. до н.э., когда их царь не преподнес ожидаемую дань.⁴² Надпись Тигласа II, обнаруженная Л. Д. Левином в Иране в 1967 г., называет имя царя Табаля как Wassurme, правителя, чьи собственные надписи были обнаружены вокруг Каузери.⁴³

Саргон II хвастался о своих успехах в подавлении Табала в 713 г. до н.э., после того, как Табал подписал договор с Урарту, врагами ассирийцев.⁴⁴ Во время царствования Саргона II (721-705 гг. до н.э.) Мушки центральной Анатолии были под властью Мита,⁴⁵ известного Мидаса, чье прикосновение, согласно легенде, превращало все в золото. Его столицей был Гордион, в кото-

³⁹ A. K. Grayson, *Assyrian Royal Inscriptions* (Wiesbaden: O. Harrassowitz, 1976), vol. 2, pp. 6-7.

⁴⁰ Luckenbill, *Ancient Records*, vol. 1, pp. 138-44; Grayson, *Royal Inscriptions*, vol. 2, p. 123

⁴¹ Naster, *LA sie Mincure*, pp. 7ff.

⁴² D. J. Wiseman, «A Fragmentary Inscription of Tiglath-pileser 111 from Nimrud», *Iraq* 18 (1956): 122.

⁴³ L. D. Levine, *Two Neo-Assyrian Stelae from Iran* (Toronto: Royal Ontario Museum, 1972), pp. 11ff., 19; M. Weippert, «Menahem von Israel und seine Zeitgenossen in einer Steleninschrift des assyrischen Königs Tiglathpileser III. aus dem Iran», *Zeitschrift des Deutschen Palastvereins* 89 (1973): 30; for the location of Tabal, see the map on p. 41; for inscriptions of the king of Tabal, see pp. 48-49.

⁴⁴ Luckenbill, *Ancient Records*, vol. 2, pp. 12, 21-23, 46-48; cf. Cogan and Ledor, «Gyges», pp. 80-81. The Togarmah of Ezekiel 38.6 was Tilgarimmu, the capital of Kammanu, on the border of Tabal. It was attacked by Sennacherib in 695. [VIII]

⁴⁵ The name Mita also occurs earlier in a Hittite text of the late thirteenth century as the name of a vassal in Armenia. Cf. O. R. Gurney, «Mita of Pahhuwa», *Annals of Archaeology and Anthropology* 28 (1954): 32ff. [IX]

ром производились раскопки Родни Янгом.⁴⁶ *«Огромный могильный холм высотой 50 м. содержит остатки пожилого человека, может быть самого Мидаса».*

Киммерийское вторжение заставило мятежного Мита искать помощи ассирийцев около 710 г. до н.э. Текст, найденный в Нимруде (древний Калах) Максом Маллоуэном, опубликованный Х. У. Ф. Сагсом в 1958 г., и заново переведенный Дж. Н. Постгейтом в 1975 г., сообщает драматические новости, когда Мита (meta-a KUR muska-a-a) послал к ассирийскому царю вестника с заверениями в верности как союзника.⁴⁷

Ассирийская армия выступила против Киммерийцев в Табале в 706 г. до н.э., и полностью разгромила их в 679 г. до н.э. Сам Саргон, однако умер в 705 г., возможно в битве против киммерийцев.

Царь, известный Ассирийцам как Мита Мушку, был известен Грекам как Мидас Фригийский (Геродот 1.14). Фригийцы происходили из Фракии в Европе. Они часто упоминались в «Илиаде» Гомера (2.862; 3.183-85; 10.431; 16.719; 18.288-92). Геродот (7.73) знал, что Фригийцы вошли в Малую Азию из Европы. Возможно они эмигрировали после падения Трои и краха империи Хеттов где-то в промежутке между XII и X вв. до н.э.

В некоторых районах Анатолии существует очевидная профессиональная пропасть между поздним уровнем Хеттов и ранним уровнем Фригийцев.⁴⁸ Но в глубоких впадинах в Гордионе гончарные изделия Хеттов и Фригийцев были найдены вместе, что указывало на постепенный и мирный приток Фригийцев.⁴⁹

⁴⁶ M. J. Mellink, «The City of Midas», Scientific American 201 (July, 1959): 100-04; R. S. Young, «Early Mosaics at Gordion», Exped 7 (Spring, 1965): 4-13; idem, «Phrygian Furniture from Gordion», Exped 16 (Spring, 1974): 2-13.

⁴⁷ H. W. F. Saggs, «The Nimrud Letters, 1952», Iraq 20 (1958):182-84, 202-07; J. N. Postgate, «Assyrian Texts and Fragments», Iraq 35 (1973): 21-34.

⁴⁸ E. Akurgal, Ancient Civilizations and Ruins of Turkey, 2nd ed. (Istanbul: Mobil Oil Turk A. S., 1970), pp. 12-13.

⁴⁹ R. S. Young, Gordion (Ankara: Archaeological Museum of Ankara, 1968), p. 6.

Можно сделать вывод, что Фригийцы, которые пришли с запада и Мушки, которые пришли с востока, объединились в одном царстве, известного Грекам как царство Фригийцев, а Ассирийцам как царство Мушки.⁵⁰

2. УРАРТЫ И МАННЕЙЦЫ

Арарат

Если мы не можем считать Rosh как Россию и Мешех и Тюбал в Турции, мы всё же можем спросить: Нет ли в Библии никаких упоминаний тех территорий, которые сегодня являются современной Россией? Ответ: да, есть.

Древняя область библейского Арарата (Урарту)⁵¹ сегодня расположена в южной России (т.е. Советской Армении), юго-восточной Турции, и северо-западном Иране.⁵²

⁵⁰ See T. R. Bryce, «Phrygia and Lydia», in *The Encyclopedia of Ancient Civilizations*, ed. A. Cotterell (New York: Mayflower, 1980), p. 145. I am indebted for some of these observations to a graduate paper by William Holcomb. [X]

⁵¹ For a general introduction, see T. Ozguc, «Ancient Ararat», *Scientific American* 216 (March, 1967):37-46; B. Piotrovsky, *The Ancient Civilization of Urartu* (New York: Cowles, 1969). C. Bumey and D. M. Lang, *The Peoples of the Hills: Ancient Ararat and Caucasus* (New York Praeger, 1972).

⁵² Soviet and Turkish excavations at Urartian sites did not begin until after 1939. S. J. Decroix. «La Decouverte de l'Ourartou», *BTS* 131 (May, 1971):8-11.

For Soviet excavations see R.D. Barnett and W. Watson, «Russian Excavations in Armen (Karmir-Blur)», *Iraq* 14 (1952): 132-47; R.D. Barnett, «Further Russian Excavations in Armen (1949-1953)», *Iraq* 21:19591:1-19; A.L. Mongait, *Archaeology in the U.S. S. R.* (Baltimore: Penguin 1961); V.P. Alekseev et al., *Contributions to the Archaeology of Armenia* (New York: AMS Pre: 1968); see also the works of B. Piotrovsky, the excavator of Karmir-Blur, which is discussed on pp. 68-70. For excavations in Turkey see R.D. Barnett, «Excavations of the British Museum at Topi Kale, near Van», *Iraq* 12 (1950): 1-43; idem, «Addenda», *Iraq* 16 (1954): 3-22; C.A. Burn, «Urartian

В своем предсказании против Вавилона Иеремия предрекал: *«Готовьте народы на битву против него; собирайте против него эти царства; Арарат, Минни и Ашкеназ»*. (51:27).⁵³

Название «Арарат» также появляется у Исаии (Isaiah 37:38) и параллельно, в Книге Царей II (19:37); в обоих случаях Король Джеймс перевел слово «Армения», следуя за Септуагинтом (Septuagint). Эти отрывки рассказывают о побеге сыновей Сенначериба на землю Арарат после убийства своего отца (Tobit 1:21).

Самое известное значение слова – место отдыха Ноева ковчега (Gen.8:4). В некоторых районах обнаружение леса, заключенного в ледник на горе Арарат в восточной Турции,⁵⁴ вызвало большое волнение. Гора высотой 17000 футов, представляющая эффектное зрелище, которая видна с русского города Ереван, ассоциировалась с Ноевым ковчегом по крайней мере со времен

Fortresses and Towns in the Van Region», AS 7 (1957): 37-53; P. Hulin, «Urartian Stones in the Van Museum», AS 8 (1958): 235-44; C.A. Burney, «A First Season of Excavations the Urartian Citadel of Kayalidere», AS 16 (1966): 55-111; see further reports in AS (Anatoli Studies). For the region, see John Noonan, «Van!» Aramco World Magazine 24.2 (1973): 16-25. In Iran the first Urartian fortress was not discovered until 1967. This was Rusahinili, near Bastam north of Lake Urmia. Since then Wolfram Kleiss has discovered over twenty-five Urartian forts in the area. See S. Kroll, «Excavations at Bastam, Iran», Arch 25 (1972): 292-W. Kleiss, «Bastam, an Urartian Citadel Complex of the Seventh Century B.C.», AJA 84 (1980) 299-304. See also the articles of W. Kleiss in the Istanhuler Mitteilungen Deutsches Archaologisches Institut from 1968 on; W. Kleiss and H. Hauptmann. Topographische Karte von Urartu (Berlin: Dietrich Reimer, 1976).

⁵³ J. Bright, Jeremiah (Garden City, NY: Doubleday 1965), p. 357, comments, «All were roughly in present day Armenia». This was true only of Ararat, as will be made clear later.

⁵⁴ D. Belsiger and C.E. Sellier, In Search of Noah's Ark (Los Angeles: Sun Classic Books, 1976); V.M. Cummings, Noah's Ark: Fable or Fact? (Old Tappan, NJ: Revell, 1975); T.F. LaHaye and J.D. Morris, The Ark on Ararat (Nashville: Nelson, 1976); J.D. Morris, Adventure on Ararat (San Diego: Creation-Life, 1973); F. Navarra, Noah's Ark – I Touched It (Plainfield, NJ: Logos International, 1974); K.L. Segraves, Search for Noah's Ark (San Diego: Beta Books, 1975).

Berosus (III в. до н.э.).⁵⁵ Существует ряд факторов, чтобы относиться осторожно, если не скептически, к утверждениям, что лес, обнаруженный на горе Арарат, является остатками Ноева ковчега.⁵⁶ Радиоуглеродный анализ не показал, что лес, обнаруженный Ф. Наварра, достаточно древний.⁵⁷ Также существует историческая дата, которая указывает, что эта область была присоединена к царству Урарту (и поэтому названа «Арцах») только сравнительно недавно.

Царство Урарту

Библейское название «Арарат» произошло от Урарту, горной местности к северу от Месопотамии, которая была грозным противником ассирийцев в IX и VIII в. до н.э. Сначала слово встречается как Uguatri, позже – Urartu. Другой термин, используемый ассирийцами для описания всей области – Наири (Nairi). Жители Урарту сами называли свое царство Biaini (li).⁵⁸ Та же самая область позже стала родиной армян.

⁵⁵ See J.W. Montgomery, *The Quest for Noah's Ark* (Minneapolis: Bethany Fellowship, 1972), passim; S.M. Burstein, *The BABYLONIACA of Berosus* (Malibu, CA: Undena, 1978), p. 20: «It (i.e., the voice) also said that the land in which they found themselves was Armenia». On the testimony of Nicolaus of Damascus, secretary to Herod the Great, see G. Huxley, «On Fragments of Three Historians-III: Nikolaus of Damascus on Urartu», *Creek, Roman, and Byzantine Studies* 9 (1968): 319-20. [XI]

⁵⁶ W. II. Stiebing, «A Futile Quest: The Search for Noah's Ark», *BAR* 2.2 (1976): 1, 13-20; A.J. Hoerth, «In Search of Noah's Ark: A Critical Review», *NEASB* 9 (1977): 5-24; E. Yamauchi, «Critical Comments on the Search for Noah's Ark», *NEASB* 10 (1977): 5-27; idem, «Is That an Ark on Ararat?» *Eternity* 28 (February, 1978): 27-32.

⁵⁷ L.R. Bailey, «Wood from Mount Ararat': Noah's Ark?» *BA* 40 (1977): 137-46; idem, *Where Is Noah's Ark? Mystery on Mount Ararat* (Nashville: Abingdon, 1978).

⁵⁸ As the chief god was Khaldi (Chaldi), some writers have referred to the Urartians as Chaldeans, a name which can too easily be confused with the Chaldeans. [XII]

Начиная с области вокруг озера Ван (в восточной Турции) царство Урарту расширилось и присоединило к себе области вокруг озера Урмия (в северо-западном Иране), озера Севан (в Советской Армении) и истоков Евфрата (в восточной Турции).

Язык Урарту являлся агглютинативным диалектом, который похож на язык ранних Хурритов (Hurrians), которые произошли из этой области.⁵⁹ Мы располагаем около 500 надписей Урарту, написанных клинообразными знаками, заимствованными у Ассирийцев. Они включают несколько летописей и религиозных текстов, но большей частью являются прозаическими царскими документами, перечисляющими завоевания и сооружения. Кроме этого есть несколько коротких текстов в нерасшифрованной системе местной пиктографии.⁶⁰

Историю Урарту можно разделить на четыре периода:

1. С XII по IX вв. до н.э. – период племенных групп, которые еще не объединились.

2. С IX по середину VIII вв. до н.э. – период образования царства Урарту.

3. С середины VIII в. по 714 г. до н.э. – период ожесточенного конфликта с Ассирией.

4. С 714 по 590 гг. до н.э. – последние дни Урарту как независимого царства.

Первое упоминание об Урарту в Аккадианских текстах является в период царствования Шалмансера I (1273-1244 гг. до н.э.). Наши первые важные сведения исходят от Шалмансера III (858-824 до н.э.). О его походах против царей Урарту, Араму и Сардури I, сообщается не только в его летописях, но также в уни-

⁵⁹ W. C. Benedict. 'Uartians and Hurrians.' JAOS 80 (1960): 100-04, argues that the Uartians were not directly descended from the Hurrians, but that they were a closely related people who came into the area about the beginning of the ninth century. [XIII]

⁶⁰ J. Friedrich, *Einführung ins Urartaische* (Leipzig: Hinrichs, 1933); idem, «Neue urartaische Inschriften», ZDMG 105 (1955): 53-73; idem, «Urartaisch», *Handbuch der Orientalistik* (Leiden: Brill, 1969), vol. 1.2, pp. 31-53; W. C. Benedict, «Two Uartian Inscriptions from Azerbaijan», JCS 19 (1965): 35-40; G. Melikishvili, *Die urartaische Sprache* (Rome: Pontifical Biblical Institute, 1971).

кальных поэтических документах из Султантепе и на известных бронзовых воротах из Балават.⁶¹

Аккадианские тексты со времен царствования Сардури I были найдены у подножия Цитадели Ван на восточном берегу озера Ван. Самые древние тексты Урарту относятся к периоду царствования следующего царя Ишпуини (Ishpuini) (830-810 гг. до н.э.); они были найдены в столице Тушпа (современный Ван) под Цитаделью.⁶²

Менуа (809-786 гг. до н.э.) был одним из великих строителей Урарту и оставил около 100 надписей. Его канал в Тушке длиной 47 миль функционирует до сих пор.⁶³ Он расширил свое царство до реки Аракс на севере до Малатии на Евфрате на западе.

Аргишти I (785-764 гг. до н.э.) основал город Аргиштихинили на равнине Аракс и покорил земли к северу до озера Севан. В предгорьях к северу от горы Арарат он использовал труд 6600 депортированных с севера сирийцев, чтобы основать город Эребуни, название, сохранившееся в современном Ереване, столице Советской Армении.

Отношение этих исторических данных к поиску Ноева ковчега является фактом, что гора, которая сегодня называется горой Арарат, находится в той области, которая не была присоединена к Урарту до царствования Менуа (809-786 гг. до н.э.). Так как этот потухший вулкан является самой высокой горой во всей области, будет разумно предположить, что в то время название царства (Урарту) являлось названием горы (Арарат), которая известна как Массис армянам и как Агридах туркам. Поэтому маловероятно, что гора была названа Арарат во времена Ноя или даже в период написания Книги Бытия.

⁶¹ L. W. King, *Bronze Reliefs from the Gates of Shalmaneser*. (London: British Museum, 1915); H. D. Barnett, «More Balawat Gates», in *Symbolae Biblicae et Mesopotamicae*, ed. M. A. Becket al. (Leiden: Brill, 1973), pp. 19-22; W. G. Lambert, «The Sultantepe Tablets-VII: Shalmaneser in Ararat, AS 11 (1961): 143-58; J. V. K. Wilson, «The Kurba'il Statue of Shalmaneser III», *Iraq* 24 (1962): 90-115; Y. Yadin, *The Art of Warfare in Biblical Lands* (London: Weidenfeld and Nicolson, 1963), pp. 396-403.

⁶² Cf. M. Van Loon, «The Inscription of Ishpuini and Meinua at Qalatgah, Iran», *JNES* 34 (1975): 20108; M. Salvini, *A Dedicatory Inscription of the Urartian King Ispuini*. (Malibu, CA: Undena, 1979).

⁶³ See C. Burney. «Urartian Irrigation Works», *AS* 22 (1972): 179-86.

Конфликт с Ассирией

Кроме своего расширения на север Урарту также расширялось на юго-восток в конце IX в. – начале VIII в. до н.э., особенно к югу от озера Урмия, где они вступили в контакт с Маннаи, как это видно из надписей, как Урарту, так и Ассирии.⁶⁴

До восхождения на престол великого ассирийского царя Тиглата III в 745 г., влияние Урарту превосходило влияние Ассирии в северной Сирии. Тиглат нанес поражение Сардури в 743 г. до н.э. в Арпаде и затем в 735 г. до н.э. окружил царя Урарту в Цитадели Ван. Хотя он не смог захватить саму Цитадель, царь Ассирии разорил город и установил свои статуи на его руинах.

Руса I (743-714 до н.э.) предпринял попытку восстановить царство Урарту. Однако в 714 г. его северные границы были нарушены киммерийцами, которые вторглись на Кавказ. Письмо, адресованное богу Ашуру, дает подробный отчет о нашествии Саргона II на Урарту в 714 г. до н.э.⁶⁵ Саргон нанес поражение Урарту у горы Уош к востоку от озера Урмия. Раньше ученые думали, что ассирийская армия прошла около 1500 миль к северу от озера Урмия, затем к северу и западу вокруг озера Ван. Недавние исследования показали, что у Саргона не было бы времени обходить озеро Ван, и заключили, что он повернул к югу, прежде чем дошел до озера Ван.⁶⁶ Затем

⁶⁴ M. Van Loon, «The Place of Urartu in First-Millennium B. C. Trade», *Iraq* 39 (1977): 229-32. L. O. Levine, «East-West Trade in the Late Iron Age: A View from the Zagros». *Le Plateau Iranien et l'Asie Centrale* (Paris: Editions du Centre National de la Recherche Scientifique, 1977). pp. 171-86, from geopolitical considerations rather than actual archaeological or textual evidence, argues that the Urartians and Assyrians were vying with each other for control of the routes to the east. [XIV]

⁶⁵ F. Thureau-Dangin, *Une relation de la huitieme campagne de Sargon* (Paris: Geuthner, 1912); H. A. Rigg, «Sargon's Eighth Military Campaign», *JAOS* 62 (1942): 130-38; E. M. Wright, «The Eighth Campaign of Sargon II», *JNES* 2 (1943): 173-86; R. Follet, «TJeuxieme Bureau' et information diplomatique dans l'Assyrie des Sargonides», *Rivista degli studi orientali* 32 (1957): 61-81; H. W. F. Saggs, «The Nimrud Letters... the Urartian Frontier», *Iraq* 20 (1958): 182-212; idem, «Assyrian Warfare in the Sargonid Period», *Iraq* 25 (1963): 145-54.

⁶⁶ A. A. Ciringiroglu, «The Eighth Campaign of Sargon II», *Jahrbuch*

Саргон неожиданно напал на Мусасир, священный город Урарту, расположенный между двумя озерами. Он вывез из Мусасира несколько тонн золотых, серебряных и бронзовых вещей.

Под властью Мидии и персов

Волны киммерийских вторжений также смогли разорить Урарту в конце VIII – начале VII в. до н.э. К концу VII в. до н.э. Урарту, казалось, вступило в союз с Мидией против ассирийцев. Мосес Чорене (Хоренаци-А. Ч.), очень поздний источник, рассказывает легендарную историю об армянском принце Паруйре (Paruire), который помог Мидии завоевать Ассирию и ее столицу.⁶⁷ Современные халдейские хроники утверждают, что в 609-608 гг. до н.э. халдейские армии продвинулись к Урарту, может быть для того, чтобы помешать ему захватить ассирийские равнины.⁶⁸

Согласно советским археологам Мидия покорила Урарту в 605 г. до н.э.⁶⁹ так как Урарту перешло под контроль Персии с побе-

fur kleinasiatische 4-5 (1976-1977): 262-65; L. D. Levine, «Sargon's Eighth Campaign», in *Mountains and Lowlands: Essays in the Archaeology of Greater Mesopotamia*, ed. L. D. Levine and T. C. Young (Malibu, CA: Undena, 1977), pp. 144-48; J. E. Reade, «Kassites and Assyrians in Iran», *Iran* 16 (1978): 141. W. Mayer, «Sargons Feldzug gegen Urartu», *Mitteilungen der Deutschen Orient-Gesellschaft zu Berlin* 117 (1980): 18, 23, even doubts that Sargon had time to circle Lake Urmia.

⁶⁷ The Armenian historian Moses of Chorene (Khorenatsi), who lived in the eighth century A. D., seems to have preserved some ancient traditions of Urartu, e.g., of the earliest king, Aramu (880-844 B. C). See D. M. Lang, *Armenia: Cradle of Civilization*, 2nd ed. (Winchester, MA: Allen and Unwin, 1978); R. W. Thomson, ed., *History of the Armenians* (Cambridge, MA: Harvard University, 1978). [XV]

⁶⁸ D. J. Wiseman, *Chronicles of Chaldaean Kings* (London: British Museum, 1956), pp. 19-20.

⁶⁹ P. N. Tretiakov and A. L. Mongait, eds., *Contributions to the Ancient History of the USSR* (Cambridge, MA: Peahody Museum, 1961), p. 60. Right archaeological campaigns at Baslam in northwestern Iran have demonstrated that the site was founded by Rusa II (684-645). W. Kleiss suggests that it fell to the Medes between 595 and 585. See «Survey of Excavations:... Bastam 1977-78», *Iran* 17 (1979) 1: 145-47.

дой Кира над Мидией в 550 г. до н.э., возможно, что часть населения Урарту присутствовала при захвате Вавилона Киrom в 539 г. до н.э., таким образом подтверждая слова пророка Иеремии (Jeremiah) 51:27, которые были процитированы в начале этой главы.

Название Urashtu (вариант Урарту) встречается в последний раз в надписях Ксеркса (486-465 г. до н.э.).⁷⁰ В трехъярусных текстах Дария (522-486 г. до н.э.) старо-персидским словом, которое соответствует аккадийскому «Urashtu», является слово «Armina».⁷¹

С VI в. до н.э. доминирующей группой в Урарту были Трако-Фригийские армяне, которые пришли в это район с запада. Представители сатрапии Armina изображены на различных барельефах Персеполиса.⁷²

Архитектура и предметы раскопок

Раскопки последних двух десятилетий пролили свет на архитектуру Урарту. Известным местом является Алтынтепе («Золотой Холм») в восточной Турции по направлению главного восточно-западного маршрута. Обнаруженный Т. Ozguc в 1959 г. и в последующие годы холм стоит 60 м высотой и 200 м. в ширину.

Поселение, которое процветало между 750 и 600 г. до н.э., было в конце концов покинуто жителями Урарту.

Раскопки в Алтынтепе обнаружили хорошо сохранившийся храм, который был со всех сторон окружен двором (27 кв.м.). Зал приема с тремя рядами шести колонн может служить прототипом более поздней персидской архитектуры. Его стены были украшены рисунками, которые отражали ассирийское влияние. Могилы Алтынтепе хранили больше золотых и серебряных предметов, чем было раньше найдено в Урарту.⁷³

⁷⁰ Tretiakov and Mongait. Contributions, p. 58.

⁷¹ See Lang, Armenia, and Thomson, History of the Armenians.

⁷² G. Walser, Die Volkerschaften auf den Reliefs von Persepolis (Berlin: Gebruder Mann, 1966), p. 47, plates 10, 38, 39; M Hoaf, «The Subject Peoples on the Base of the Statue of Darius», Cahiers de la Delegation Archeologique Francaise en Iran 4 (1974): 124-25.

⁷³ R. D. Barnett and N. Gokce, «The Find of Urartian Bronzes at Altin Tepe, near Erzincan», AS 3 (1953): 121-29; T. Ozgiic. «Excavations at

Влияние Урарту на архитектуру Персии могло быть глубоким.⁷⁴ Некоторые ученые поддерживают идею о том, что это происходило через посредничество Мидии. Но М. С. Рут предполагает, что это влияние могло быть прямым: «*Интересно, что ассирийские записи упоминают Мидию и Урарту вместе только раз. И нет никаких известных ссылок на Мидию в записях Урарту. С другой стороны сохранились две ссылки на Парсу в надписях Урарту.*»⁷⁵

Жители Урарту были выдающимися художниками и исключительными металлургами.⁷⁶ Особенно популярными были их известные бронзовые котлы с изображениями голов быков, грифов или женщин.⁷⁷ Подобные изделия и другие артефакты были найдены в Турции,⁷⁸ Греции,⁷⁹ в этрусских могилах в Италии⁸⁰ и в Палестине.⁸¹

Altintepe», *Belleten* 25 (1961): 269-80; idem, *Urartu and Altintepe*», *Arch* 22 (1969). 256-63; idem, *Altintepe I & II* (Ankara: Turk Tarih Kurumu Basimevi, 1966, 1969).

⁷⁴ E. C. Johnson. «Urartian Influence upon Iranian Architecture in the Early First Millenium B. C». *Marsayas* 17 (1974-1975):21-38.

⁷⁵ M. C Root, *The King and Kingship in Achaemenid Art* (Leiden: Brill, 1971), p. 33.

⁷⁶ M. Van Loon, *Urartian Art* (Istanbul: Nederlands Historisch-Archaeologisch Instituut, 1966); B. Piotrovskii, *Urartu: The Kingdom of Van and Its Art* (London: Evelyn Adams and Mackay, 1967); G. Azarpay, *Urartian Art and Artifacts: A Chronological Study* (Berkeley: University of California, 1968).

⁷⁷ E. Yamauchi, *Greece and Babylon* (Grand Rapids: Baker, 1967), pp. 55-57.

⁷⁸ G. M A. Hanfmarth, «Four Urartian Hulls' Heads», *AS* 6 (1956): 203-13.

⁷⁹ P. Amandry, «Chaulrons a protomes de taureau en Orient et en Grece». in *The Aegean and the Near East*, ed S S. Weinberg (Locust Valley. NY: J. J Augustin, 1956), pp. 238-61; H. V. Hrnemann, *Urartu und Griechenland*», *Jahrbuch des deutschen archäologischen Instituts* 81 (1966):79-141; O. W. Muscarella, «Urartian Bells and Samos», *JANE* 10 (1978):61-72.

⁸⁰ K. R. Maxwell-Hyslop, «Urartian Bronzes in Etruscan Tombs», *Iraq* 18 (1956):150-67; M. Pallottino, «Urartu, Greece and Etruria», *EW*9 (1958): 29-51

⁸¹ Ruth Amiran, *Two Luristan Fibulae and an Urartian Ladle from Old Excavations in Palestine*», *Iranica Antiquae* 6 (1966):88-91.

Минни

Минни, о которых упоминает Иеремия (Jeremiah 51:27), были известны как Маннаи по ассирийским источникам. Они занимали небольшую, но важную территорию к югу от озера Урмия. Льюис Левине дает нам подробное описание территории Манне:

*«Чтобы подытожить результаты исследования географического положения Манне, мы можем сказать, что она протянулась от Персии на юге до Урарту на севере и что она граничила с Замуа и с Ассирией на западе. Протяженность Манне на восток не определена. По названиям современной карты Манне протянулась от берегов озера Урмия на севере к озеру Зерибор на юге, и цепь магистралей Загрос, возможно служила его западной границей».*⁸²

Хотя трудно определить этнический состав Манне, некоторые ученые допускают, что его население произошло от Хурритов.⁸³ Роберт Дайсон предполагает, что отсутствие типично индо-европейских брюк на изображениях в Хасанлу (IX в. до н.э.) на территории Манне указывает на древнее происхождение населения, которое находилось под влиянием Месопотамии.⁸⁴

Отношения с Урарту и Ассирией

Манне занимал неудачное положение крошечного буферного государства, зажато между двумя мощными и антагонистическими соседями, Урарту и Ассирией. Урарту начало вторгаться на территорию Манне при режиме Менуа (809-786 гг. до н.э.). Манне упоминается в надписях пяти царей Урарту, последняя ссылка исходит от Руса II (684-645 гг. до н.э.). Ассирийские тексты также относятся к расширению Урарту на территорию Манне. Саргон II сообщает, что Медведица Урарту (Руса I) захватила 12 городов Манне.

⁸² L. D. Levine, «Geographical Studies in the Neo-Assyrian Zagros», Iran 11 (1973): 116.

⁸³ E. Porada and R. H. Dyson, The Art of Ancient Iran: Pre-Imamic Culture (New York: Crown, 1965), p. 110.

⁸⁴ R. H. Dyson, «Ninth Century Men in Western Iran», Arch 17 (1964):9.

Ассирийцы впервые упоминают Манне под властью Шалманисера III (858-824 гг. до н.э.).⁸⁵ Депортации из Манне упоминаются 12 раз в ассирийских документах.⁸⁶ Тиглат III выступил против Манне перед своим походом против Урарту. Текст, обнаруженный Левином в Иране в 1967 г., упоминает иранца из Манне, который привозил подарки Тиглату III.⁸⁷ И стела, обнаруженная Левином и Т. Кайлер Янгом в Иране в 1965 г., сообщает о походе Саргона II против города Изирту в Манне.⁸⁸ Последние ассирийские ссылки на Манне появляются в период царствования Асархаддона (680-669 гг. до н.э.). В то время как Маннаи пытались объединиться с вновь прибывшими Скифами, астроном при дворе пытался убедить перепуганного царя в том, что боги обеспечат успех против «подлых, непокорных» Маннаи.⁸⁹

В 676 г. до н.э. Асархаддон смог похвастаться: *«Именно я разогнал жителей Маннаи, этих мятежных Gutians, и уничтожил в битве войска Скифов Israkai, союзника, который не мог их спасти»*.⁹⁰

Левин подводит итог отношениям между Ассирией и Манне следующим образом:

«Манне было самым важным царством, встреченным Ассирийцами в иранском Загросе. То являясь союзником Ассирии, то сражаясь против нее, Манне продолжало упоминаться Ассирийцами до конца существования империи. Позднее, когда Манна

⁸⁵ For an extensive list of references to the Mannai, see S. Parpola, *Neo-Assyrian Toponyms* (Kevelaer, West Germany: Butzon und Bercker, 1970), pp. 236-37; also J.N. Postgate's review of S. Parpola, ed., *Neo-Assyrian Letters from the Kuyunjik Collection*, in *JSS* 25 (1980): 243.

⁸⁶ B. Oded, *Mass Deportations and Deportees in the Neo Assyrian Empire* (Wiesbaden: L. Heichert, 1979), p. 26.

⁸⁷ I.D. Levine, *Two Neo-Assyrian Stellae from Iran* (Toronto: Royal Ontario Museum, 1972). pp. 51ff. 19.

⁸⁸ *Ibid.*, pp. 25, 30, 35-36.

⁸⁹ A. T. Olmstead, *History of Assyria*, 2nd ed. (Chicago: University of Chicago, 1951), pp. 424-25.

⁹⁰ A. Heidel, «A New Hexagonal Prism of Esarhaddon», *Sumer* 12 (1956): 17; cf. R. C. Thompson, *The Prisms of Esarhaddon and Ashurbanipal* (London: British Museum, 1931), p. 19.

*перестало существовать как государство, население, проживавшее на этой территории сражалось на стороне Ассирийцев против вавилонского вторжения, что решило судьбу этих двух царств».*⁹¹

Халдейские хроники в 616 г. до н.э. сообщают, что «маннейцы, которые прибегли к помощи ассирийцев, и вожди Ассирии были захвачены «халдейским Набополассаром».⁹²

В борьбе между Ассирийцами и халдейско-мидийской коалицией маннейцы оказались на стороне проигравших.

Впоследствии область Манне пала под Мидией и затем приблизительно в 550 г. до н.э. перешла к персам. Некоторые Маннейцы могли служить в армии Кира (Великого), которая захватила Вавилон в 539 г. до н.э. (Жег. 51:27). В конечном итоге область стала частью сатрапии, управляемой семьей Атропейт при Александре III Македонском. Роберт Дайсон объясняет: «От этой семьи произошло имя Медиа Атропатен, а позже Адхарбайджан (Азербайджан)».⁹³

Хазанлу

В 1956 г. и в последующие годы Дайсон вел раскопки в Хазанлу, местности в Манне, занимающей 60 акров, в долине Солдуз к югу от озера Урмия.⁹⁴ Особый интерес представляют уровень IV (1000-800 г. до н.э.).

⁹¹ Levine, «Geographical Studies», p. 113.

⁹² Wiseman, Chronicles, pp. 12, 44, 55, 80.

⁹³ R. H. Dyson, «Hasaniu and Early Iran», Arch 13 (1960): 119.

⁹⁴ For a report of eight seasons of work, see R. H. Dyson, «Problems of Protohistoric Iran as Seen from Hasaniu», JNES 24 (1965): 193-217 For a historical synthesis, see R. H. Dyson, The Archaeological Evidence of the Second Millennium B.C., first issued as a fascicle (Cambridge: Cambridge University 1968), then as ch. 16 of vol 2, part 1, of The Cambridge History, ed. I. E. S. Edwards et al., 3rd ed. (Cambridge: Cambridge University, 1973), pp. 686-715. For popular reports see Dyson's numerous articles in Expedition from 1959 on. For more recent accounts see «Further Excavations at Tepe Hasaniu, Iran», Arch 26 (1973): 303-04; «The Architecture of Hasaniu: Periods I to IV» AM 81 (1977): 548-52, For a full bibliography on the site see «Bibliography of the Hasaniu Project», in Levine and Young, eds., Mountains and Lowlands, pp. 399-405.

В IX в. Хазанлу был «высокой цитаделью, защищаемой массивной (толщиной 3 м.) укрепительной стеной, которая окружала жилища дворян и «внешний город» у подножия цитадели».⁹⁵

Местность была разграблена и сожжена около 880 г. до н.э. или жителями Урарту или Ассирийцами. Согласно Элизабет Джонсон *«жители Урарту могут не быть ответственными за разрушение Хазанлу, но они могут выступать там как защитники во время его разрушения... вероятность того, что Хазанлу был занят жителями Урарту очевидна и ответственность за разрушение и сожжение города лежит, таким образом на ассирийцах, которые обычно разрушали все через поджоги»*.⁹⁶

Дайсон нашел в развалинах уровня IV в. остатки более чем 40 жертв. *«На нескольких черепах были видны овальные раны от ударов булавами, которыми несчастные жертвы были убиты, после того, как у них были отняты их вещи»*.⁹⁷ Три солдата из Хазанлу погибли во время разрушения здания, когда они пытались спасти драгоценную золотую чашу. Золотая чаша или кубок высотой 8 дюймов и столько же в диаметре. Этот бесценный шедевр, датированный Е. Порада 1250-1000 г. до н.э.,⁹⁸ щедро разукрашен великолепными мифическими сценами, в том числе сценой борьбы героя или бога погоды с чудовищем-гибридом, появляющимся из горы. Серебряный куб изображает возницу, конницу и стрелков, сцены, которые напоминают Пораде об искусстве повествования у Ассирийцев, особенно об Ашшурна-сирпале II (883-859 гг. до н.э.).⁹⁹ Другие ценные предметы, об-

⁹⁵ Dyson, Hasaniu and Early Iran», p 121.

⁹⁶ Johnson, «Urartian Influence», p. 28. O VV. Muscarella, The Catalogue of Ivories from Hasaniu, Iran (Philadelphia: University Museum, 1980), p. 1, attributes the destruction of Hasaniu to the Urartians, as does Dyson.

⁹⁷ R Dyson, Hasaniu, 1974: The Ninth Century B. C: Gateway», Proceedings of the 111rd Annual Symposium on Archaeological Research in Iran, ed. F. Bagherzadeh (Tehran: Iranian Centre for Archaeological Research, 1975). p 180.

⁹⁸ Porada and Dyson, Art, pp. 97-101: E. Porada, The Hasaniu Howl», Exped 1 (1959): 18-22. Cf. J.-L. Huot, Persia I (Cleveland: World, 1965), p. 138.

⁹⁹ Porada and Dyson, Art, pp. 113-14.

наруженные в Хазанлу, включают украшенный нагрудник¹⁰⁰ и множество гравированных изделий из слоновой кости.¹⁰¹

Другие находки в Хазанлу указывают, что к VIII в. до н.э. некоторые скифские элементы могли проникнуть в эту область. В могильной шахте были найдены скелеты четырех лошадей, лошадиная сбруя, несколько стрел и высеченные из камня предметы со «скифскими признаками».¹⁰²

Текст от Асархаддона (676 г. до н.э.) относится к союзу Манне со скифским вождем Ишпакаем (Ispakai). Обнаружение скифских элементов в сокровищах Зивие (Ziwiye) служит доказательством скифского присутствия в Манне.¹⁰³

3. КИММЕРИЙЦЫ

Гомер

Библейский Гомер (Gomer) (Книга Бытия 10:2-3; Ezek. 30:6) может быть ассоциирован с вторжением племен из России, известных в небиблейских источниках как Киммерийцы (по-аккадийский Gimmiraia;¹⁰⁴ по-гречески Kimmerioi).¹⁰⁵ Джозеф (Древн. 1.123) анахронистически отождествляет «Гомаритов» с кельтскими галатийцами.

¹⁰⁰ I. J. Winter, *A Decorated Breastplate from Hasanlu* (Philadelphia: University Museum, 1980). This was a horse's breastplate on which bells were hung. [XVI].

¹⁰¹ See Muscarella, *Catalogue of Ivories*.

¹⁰² Dyson, «Protohistoric Iran», pp. 208-09, 211.

¹⁰³ On A. Godar's contention that the Ziwiye treasure was primarily the work of Mannean craftsmen. [XVII]

¹⁰⁴ S. Parpola, *Neo-Assyrian Toponyms* (Kevelaer, West Germany: Butzon und Bercker, 1970), pp. 132-34; cf. also J. N. Postgate's review of S. Parpola, ed., *Neo-Assyrian Letters from the Kuyunjik Collection*, in *JSS* 25 (1980): 241, Though the Assyrians distinguished between the Cimmerians and the Scythians, later texts of the Neo-Babylonians and Persians (sixth-fifth century B. C.) use the term Gimmiraia also for Scythians. [XVIII]

¹⁰⁵ Later writers such as Strabo (1.3.21) seem to use the term Cimmerian interchangeably with Scythian. [XIX]

*«Таким образом, те, кого сегодня греки называют галатийцами, назывались гомаритами».*¹⁰⁶

В VIII в. до н.э. Гомер¹⁰⁷ (Одиссея 11, 13-19) связывал киммерийцев с туманной землей, возможно, Крымским полуостровом на северном берегу Черного моря.¹⁰⁸

В V вв. до н.э. Геродот (4.11-13) сообщал, что Киммерийцы двигались к югу через Кавказ, возможно через центральный Дарьяльский перевал, под влиянием Скифов по принципу домино, в то время как сами Скифы выталкивались на запад другими племенами.¹⁰⁹

Предыстория Киммерийцев и их отношение к археологическим находкам была предметом больших споров.¹¹⁰ Т. Сулимирский предполагает, что Киммерийцы прошли три этапа в своей миграции:

1. С XVIII по XIII вв. до н.э. они занимали степи на севере Кавказа до Донета. Это период представлен «Культурой катакомб».¹¹¹

¹⁰⁶ A. C. Custance, *Noah's Three Sons* (Grand Rapids: Zondervan, 1975), p. 83, attempts to defend such an identification. S. Piggott, *The Druids* (New York: Praeger, 1968), p. 132, speaks of «the tangled philology that came to be based on the delusive assonances of Gomeri and Cimbri, Cimmerii and Cymry, until Welsh was Hebrew, or Cimbric (ancestral to Saxon) spoken by Adam and Eve», an assumption which was to bedevil discussions of British antiquity until the nineteenth century. [XX]

¹⁰⁷ The hippomolgoi («mare-milkers») mentioned by Homer (*Iliad* 13.5) were no doubt equestrian nomads of the northern steppes. B. N. Grakow, *Die Skythen* (Berlin: Oeutscher Verlag der Wissenschaften, 1980), p. 4, believes that these may have been Scythians. [XXI]

¹⁰⁸ Since the Cimmerians were located in the area (see Strabo 7.4.3), many scholars would derive the name of «Crimea» from the Cimmerians. But J. Harmatta, «Darius' Expedition Against the Saka Tigraxauda.» *Acta Antiqua* 24 (1976): 19, derives the name from the Turco-Tatar qym «fortress». [XXII]

¹⁰⁹ This is a development which can be correlated with Chinese records. See T. Rice, *The Scythians*, 3rd ed. (New York: Praeger, 1961), p. 43. [XXIII]

¹¹⁰ For earlier studies see C. F. Lehmann-Ilaupt, «Zur Chronologie der Kimmeriereinfälle», *Klin* 17 (1921): 113-22; A. Baschmakoff, «Le probleme scythique et l'enigme cimmerienne», *Revue anthropologique* 92 (1932): 142-68; J. Harmatta, «Le probleme cimmerien», *Archaeologiai Ertesito ser III*. 7-9 (1946-1948): 79-132.

¹¹¹ See M. Gimbutas, *Prehistory of Eastern Europe* (Cambridge, MA: Peabody

2. «Культура Колхиды и Кобанская культура на Кавказе, останки последней катакомбы в Крыму и на Днепре» могут быть связаны со вторым этапом – с XIII в. по VIII в. до н.э.¹¹²

3. До недавнего времени не было найдено почти никаких археологических материалов, кроме уровней разрушения и наконечников стрел, чтобы проиллюстрировать 3-й этап (715-550 гг. до н.э.), когда Киммерийцы разорили Малую Азию.¹¹³

Ученые разошлись во мнении по вопросу, являлись ли Киммерийцы пасторальным народом, которого скифские всадники заставляли переселяться с места на место, или они сами были конными кочевниками.¹¹⁴ Джон Джессап описывает Киммерийцев как частично аграрный, частично кочевой народ. Он ссылается на рисунок на саркофаге от Клазомене (VI в.), который подтверждает, что по крайней мере некоторые киммерийцы ездили верхом.¹¹⁵

Недавние открытия советских ученых А.А. Йессена и Е.И. Крупнова в Крымской области утвердили культуру Черногоровки, датированной приблизительно 750-700 гг. до н.э. Коллекции включают в себя бронзовые стрелы с ромбовидным наконечником, железные копья, мундштуки с треугольными краями и уздечки с тремя кольцами. Эти относительно бедные могилы конных воинов связываются А.М. Лесковым с Киммерийцами до их изгнания на Кавказ.¹¹⁶

Museum, 1956), pp. 80-92.

¹¹² T. Sulimirski, «The Cimmerian Problem», *Bulletin of the Institute of Archaeology* 2 (1959): 62.

¹¹³ *Ibid.*, p. 63, and figure 2. Cf. also T. Sulimirski, *Prehistoric Russia: An Outline* (New York: Humanities Press, 1970), pp. 395-97.

¹¹⁴ R. S. Young, «The Nomadic Impact: Gordion», in *Dark Ages and Nomads c 1000ac*, ed. M. J. Mellink (Istanbul: Nederlands Historisch-Archaeologisch Instituut, 1964), p. 56. According to E. D. Phillips, «New Light on the Ancient History of the Eurasian Steppe», *AJA* 61 (1957): 274, «The Cimmerians were the first specialized horse-nomads to make their name in history». [XXIV]

¹¹⁵ «Scythia: The Early Era of Steppe Nomadism» (Ph.D. dissertation, Georgetown University, 1970), p. 65.

¹¹⁶ A. M. Leskov, «Die skythischen Kurgane», *Antike Welt* 5

Конфликт с Урарту и Ассирией

Клиновидные знаки дают нам подробную информацию о вторжении Киммерийцев (Gimmiṛiaia) в конце VIII – начале VII в. В период царствования царя Урарту, Руса I (734-714 гг. до н.э.), северные границы царства на Транскавказе были нарушены Киммерийцами, как сообщается об этом в докладе ассирийскому коронованному принцу Сенначерибу (Sennacherib). Руса был так подавлен этим событием, что совершил самоубийство.¹¹⁷

Урарту было ослаблено вторым набегом Киммерийцев в 707 г. до н.э. Аргишти II, сын Руса, потерпел крупное поражение, как докладывает Сенначериб: «Когда царь Армении (т.е. Урарту) пришел на землю киммерийцев, его армия погибла полностью».¹¹⁸ Затем киммерийцы продвинулись на запад в восточную Турцию. Будучи в преклонном возрасте Саргон II повел ассирийскую армию против Киммерийцев. Саргон погиб в 705 г. до н.э. во время участия в походе на Табал.

Из вопросов, с которыми Асархаддон (680-669 гг. до н.э.) обращается к богу Шамашу, мы узнаем, что Киммерийцы продолжали угрожать Ассирийцам. Ответы были получены при обследовании печени животных, принесенных в жертву.¹¹⁹ Убеждающий ответ бога, который он дал Ассирийцам, сохранен в отрывочном тексте, находящемся сейчас в Британском музее:

(Sondernummer, 1974): S4–55. For other archaeological discoveries in the Crimea and in the North Caucasus, which may possibly be associated with the Cimmerians, see T. Sulimirski, «Late Bronze Age and Earliest Iron Age in the U. S. S. R.», BIA 8-9 (1968-1969): 129-30, 132; idem, «The Scythian Age in the U. S. S. R.», BIA 10 (1971): 131.

¹¹⁷ This was the view of the Assyrians. That Rusa committed suicide is doubted by R. Rolle, «Urartu und die Reitemomad», Saeculum 28 (1977): 298, n. 30. [XXV]

¹¹⁸ R. H. Pfeiffer, *Stale Letters of Assyria* (New Haven, CT: American Oriental Society, 1935), p. 11.

¹¹⁹ See O. R. Gurney, «The Babylonians and Hittites», in *Divination and Oracles*, ed. M. Loewe and C. Blacker (London: George Allen and Unwin, 1981), pp. 142-73. For the long history of hepatoscopy as a means of divination see John M. Lawrence, «Hepatoscopy and Extispicy in Graeco-Roman and Early Christian Texts» (Ph.D. dissertation, Miami University, 1979).

*«Этот знак предвещает плохую судьбу для западной земли; (Ассирия) не пострадает от разрушения, причиненного киммерийцами, это не относится к царю, мой господин».*¹²⁰

Асархаддон смог нанести поражение Киммерийцам в 679 г. до н.э., так как они угрожали Табалу: *«А Теусра, Киммерийца, варвара (Umtan-tanda), чей дом далеко отсюда, вместе с его солдатами я уничтожил в битве на территории Hibusna».*¹²¹ Я бы истолковал контракт, датированный 679 г. до н.э., как указание на то, что Ассирийцы смогли показаться некоторым побежденным Киммерийцам наемными войсками.¹²²

Атаки против фригийцев и лидийцев

Отвлеченные на запад Киммерийцы устремились в восточную и центральную Анатолию. Согласно классическим источникам они захватили греческую колонию Синоп на северном берегу. Около 676 г. они разорили Гордион, фригийскую столицу легендарного Мидаса.

Раскопки, производимые Родни Янгом в 1950-е и 1960 годы, подтвердили очевидность атаки, которая окутала город пожаром.¹²³ Некоторыми из бронзовых наконечников для стрел, выставленных сейчас в музее, могли стрелять Киммерийцы;¹²⁴ похо-

¹²⁰ S. Parpola, Letters from Assyrian Scholars to the Kings Esarhaddon and Assurbanipal (Kevelaer, West Germany: Butzon und Bercker, 1970), p. 110.

¹²¹ A. Heidel, «A New Hexagonal Prism of Esarhaddon», Sumer 12 (1956): 15; cf. D.D. Luckenbill, ed., Ancient Records of Assyria and Babylonia (Chicago: University of Chicago, 1927), vol. 2, pp. 206, 212; R. C. Thompson, The Prisms of Esarhaddon and Ashurbanipal (London: British Museum, 1931), p. 18.

¹²² D. J. Wiseman, The Vassal-Treaties of Esarhaddon (London: British School of Archaeology in Iraq, 1958), p. 10, n. 99.

¹²³ M. J. Mellink, «The City of Midas», Scientific American 201 (July, 1959): 100-09; for detailed reports see R. S. Young's articles in AJA 55 (1951) and subsequent issues.

¹²⁴ Though the arrowheads are difficult to date, according to Professor Machleld Mellink (in an oral communication) those by the inner citadel may have come from the Cimmerian invasion; those stuck in the outer mud-brick

жие наконецники, характерные для VII в, были найдены в других местах Анатолии.¹²⁵

Согласно Страбону (1.61), Мидас в отчаянии от поражения покончил с собой, выпив бычьей крови. Из-за этого предания Янг предпочитает приписывать большой могильный холм в Гордионе его предшественнику, царю Гордиосу. Янг думает, что такой величественный могильный холм не мог быть воздвигнут по следам киммерийского вторжения.¹²⁶

С другой стороны, Экрем Акиргал думает, что скелет пожилого монарха (приблизительно 60 лет) мог с успехом принадлежать величайшему фригийскому царю:

*«Разрушение города Киммерийцами и как результат этого самоубийство Мидаса не помешало фригийцам почтить память своего великого монарха колоссальным могильным холмом, который он, несомненно, заслужил. Более того, киммерийское вторжение, которое стало всего лишь временной волной разрушения, не положило конец фригийскому царству».*¹²⁷

Большой могильный холм, который достигает в высоту 53 м. (174 фута) и почти 300 м (984 фута) в диаметре, является вторым по высоте в Анатолии (после «Могила Альята» в Сардисе). Это один из нескольких холмов в этой области, обнаруженных профессором Янгом.¹²⁸

Акиргал комментирует: *«раскопки Великого могильного хол-*

wall were probably from the later attack of Cyrus. Cf. R. S. Young, *Gordion* (Ankara: Archaeological Museum of Ankara, 1968), pp. 33,47. [XXVI].

¹²⁵ E.g., at Smyrna and Melie. See E. Erdmann, «Die sogenannten Marathonpfelspitzen in Karlsruhe», AA 88 (1973): 38, 42, 52, 56.

¹²⁶ Young, *Gordion*, p. 41. Young used an oil-rig drill to bore into the center of the mound. See Ft. S. Young, «The Gordion Campaign of IBS?», *AM* 62 (1958): 147-54. For a photo of the skeleton found in the mound, see *From Athens to Gordion*, ed. Keith DeVries (Philadelphia: University Museum, 1980), p. 165, figure 6. R. S. Young «The Gordion lomb», *Esped* 111958): 9, cites a radiocarbon date for the tomb of ±743 BC.

¹²⁷ E. Akurgal, *Ancient Civilizations and Ruins of Turkey*, 2nd ed. (Istanbul: Mobil Oil Turk A. S., 1970), p. 283.

¹²⁸ R. S. Young *Three Great Early Tumuli (1950-73)* (Philadelphia: University Museum, 1981).

ма в Гордионе – одно из важнейших достижений современной археологии». ¹²⁹ Погребальный склеп был полон сокровищ, включая прекрасно инкрустированную деревянную мебель, три бронзовых котла из Урарту фригийские надписи из воска на бронзовой чаше.

Из ассирийских источников мы узнаем, что угроза со стороны Киммерийцев заставила Гигеса из Лидии, царства на западе Фригии, обратиться к Ассирийцам за помощью где-то в промежутке между 668 и 665 гг. ¹³⁰ до н.э. (см. стр. 23). Второй раз Киммерийцы напали на Лидию в 657 г. до н.э. ¹³¹ Последний поход в 644 г. до н.э., в котором пала столица Сардиса, закончился смертью Гигеса. ¹³²

Огромный могильный холм в Бин Тэп рядом с Сардисом, который достигает в диаметре 213 м (700 футов), обозначает могилу Гигеса. Прокладывание тоннеля в холме открыло каменную стену, на которой обозначена повторяющаяся монограмма (GU – GU), представляющая его имя, но обнаружить сам саркофаг не удалось. ¹³³

Раскопки в Сардисе под руководством Г. М. А. Ханфманна, ведущиеся с 1958 г. до н.э., ¹³⁴ обнаружили некоторые доказательства киммерийских нападений: очевидность обширного пожара, костяная настенная тарелка, сделанная в кочевом

¹²⁹ Akurgal, *Ancient Civilizations*, p. 282.

¹³⁰ M. Cogan and H. Tadmor, «Gyges and Assurbanipal», *Or* 46 (1977): 84.

¹³¹ L. F. Hartman, «The Date of the Cimmerian Threat Against Ashurbanipal According to *ABL* 1391», *JNES* 21 (1962): 25-37.

¹³² His death has usually been placed at 652, but A. J. Spalinger, «The Date of the Death of Gyges and Its Historical Implications», *JAOS* 98 (1978): 400-09, has established the date at 644.

¹³³ G. M. A. Hanfmann, «The Tomb of Gyges...», *ILN* 246 (March 20, 1965): 26-27. J. M. Balcer suggests that the name *Gugu* may mean «Grandfather». Hanfmann and G. Greenewalt borrowed the oil rig which had been used by Young at Gordion. Umestone blocks frustrated all twenty-six drillings made during the 1964, 1965, and 1966 seasons. See G. M. A. Hanfmann, «On Lydian Sardis», in DeVries, ed., *From Athens to Gordion*, p. 100. [XXVII]

¹³⁴ See the annual reports in *BASOR* beginning with 154 (1959): 5-35. For an extensive bibliography see G. M. A. Hanfmann, *Letters from Sardis* (Cambridge, MA: Harvard University, 1972), pp. 345-49.

стиле с изображением животных и скелеты возможных жертв набега,¹³⁵ хотя следы пожара могут больше относиться к концу VII в., чем к середине века, когда происходили нападения Киммерийцев.¹³⁶

Пройдя Сардис, Киммерийцы также угрожали греческим городам на побережье Ионического моря (города Смирна, Магнезия на Меандере, Эфесус), находящимся примерно в 50 милях. В своей военной поэзии Каллинос из Эфесуса пытался сплотить соотечественников для самообороны.¹³⁷

Тугдамме

Киммерийцами руководил Лигдамис (Страбон 1.61), которого можно отождествлять с Тугдамме, согласно клинообразным надписям. Несколько ассирийских текстов называют его уничтожительными именами, такими как «Царь *«Umman-manda, создание Туамата»*, и «Царь разрушительного племени».¹³⁸ Его зовут Иранец (сравни: осетинск. «tux – domaeg», что означает «превосходящий в силе»). После своих походов в западной Турции Тугдамме повернул снова на восток и угрожал Киликии в юго-восточной Турции.

В тексте, написанном на золотом алтаре, воздвигнутом в честь бога Мардука в Вавилоне около 640 г. до н.э., Ашурбанипал обвинил своего врага:

«Тугдамме, царь Umman-manda, потомок Туамата, образ [дьявола], нарушил клятву богов, по которой он дал обязательство не делать зла против, и не переступить границы моей земли, и он не испытывал благоговения перед твоим почетным именем... [Я сбросил его (?)], выполняя твое пророче-

¹³⁵ Hanfmann, *Letters*, pp. 17, 168, 228-29.

¹³⁶ G. M. A. Hanfmann, *Sardis und Lydien* (Wiesbaden: F. Steiner, 1960), p. 24.

¹³⁷ *Greek Lyric Poetry*, trans. W. Barnstone (Bloomington, IN: Indiana University, 1967), pp. 37-38.

¹³⁸ Cogan and Tadmor, «Gyges» p. 80.

ское послание, которое ты послал со словами: «Я разрушу его власть...». ¹³⁹

Отрывочный текст, опубликованный в 1968 г. А. Р. Миллардом, дает следующие подробности о смерти Тугдамме:

«[...] оружие Ашура, милорд, сокрушило его и он сошел с ума, и в исступлении он жевал свои суставы [...] изменился, и он был сурово наказан. [Одна сторона его тела страдала от удара, сердце его пронзила резкая боль; уничтожение его армии [...] он был весь покрыт царапинами (?) [...] его жизнь подошла к концу». ¹⁴⁰

После демонстрации превосходства Ассирийцев сын Тугдамме Шандакшатру примирился с Ассирийцами, как и Ардис, сын мятежного Гигеса. После того как они потерпели решительное поражение от Ассирийцев, Киммерийцы не выжили как нация, а слились с местным населением. Их название, Gimmirāia, до сих пор сохранилось в Аккадийской части надписи Бехистунской надписи (Darius Behistun) как обозначение Скифов. («Saka» по старо-персидски). Некоторые Киммерийцы могли поселиться в Каппадокии в восточной Турции, которую армяне позже назовут Гомир. ¹⁴¹

Луристанская бронза

С 1928 г. многие бронзовые предметы, почти все из которых были тайно добыты из могил, а не обнаружены в результате раскопок, были переданы в музеи из Луристанского района в горах Загроса в западном Иране. Многие из этих предметов предназначались для верховой езды (такие, как удила), другие предметы представляли собой оружие, некоторые были исполненными по обету предметами. ¹⁴²

¹³⁹ Luckenbill, *Ancient Records*, vol. 2, p. 385.

¹⁴⁰ A. R. Millard, «Fragments of Historical Texts from Nineveh: Ashurbanipal», *Iraq* 30 (1968): 109-10, lines 27-33.

¹⁴¹ See William R. Holcomb, «The Cimmerian and Scythian Invasions into Western Asia» (M. A. thesis Miami University, 1973).

¹⁴² L. Vanden Berghe, «The Bronzes of the Shepherds and Horsemen of Luristan», *Archeo-logia Viva* 1 (1968): 102-08.

Что касается происхождения этих Луристанских бронзовых предметов, то на этот счет существует много теорий. Андре Годард предположил, что после своего господства в Месопотамии с 1500 по 1100 гг. до н.э. Касситы¹⁴³ вернулись на свою исконную родину в горах Загроса и именно они производили эти бронзовые предметы.¹⁴⁴ Основным возражением этой теории является то, что в слоях Касситов в Месопотамии¹⁴⁵ не было найдено никакой бронзы, похожей на Луристанскую.

Роман Гиршман решительно отстаивал тот факт, что созданию многих из этих предметов способствовали Киммерийцы, которые поселились в Загросе, вместо того, чтобы мигрировать на запад с основной массой в Анатолию.¹⁴⁶ Он основывает свое мнение частично на текстах, которые указывают, что Киммерийцы служили наемниками в ассирийской армии и кавалерии.¹⁴⁷

П. Р. С. Морей, однако, возражает: «*Нет доказательств, что Киммерийцы... когда-либо проникали в Луристан как узнаваемая группа*».¹⁴⁸ Более того Клэр Гофф Меде, которая производила раскопки в одной из местностей Луристана, которая была научно изучена, делает вывод, что данные, полученные в ее местности Баба Джан Тэп, не подтверждают объяснений Гиршмана.¹⁴⁹

¹⁴³ See Theresa H. Carter, *Studies in Kassite History and Archaeology* (Bryn Mawr, PA: Bryn Mawr College, 1962); J.A. Brinkman, *II Political History of Post-Kassite Babylonia 1155-722* (Rome: Pontifical Biblical Institute, 1968); idem, «Kassiten», in *Reallexikon der Assyriologie*, ed. D. Edzard (Berlin: W. de Gruyter, 1980). pp. 464-73.

¹⁴⁴ A. Godard. *The Art of Iran* (New York: Praeger, 1965), pp. 48-64

¹⁴⁵ Two similar bronze axes from the twelfth century, one inscribed with the name of Nebuchadnezzar I and the other with the name of Shilhak-Inshushinak, demonstrate that the Luristan craftsmen provided their wares simultaneously to Babylonia and to the Elamites of Susa. See P. Amiet, *Les antiquités du Luristan* (Paris: Boccard, 1976). pp. 28-29. [XXVIII]

¹⁴⁶ R. Ghirshman, «A propos des bronzes du Luristan de la Collection Foroughi», *Iranica Antiqua* 2 (1962): 165-79; idem, *The Art of Ancient Iran* (New York: Golden Press, 1964), ch. 2, «The Cimmerians and the Art of Luristan».

¹⁴⁷ Cf. also Harmatta, «Le probleme cimmerien», p. 90.

¹⁴⁸ *Ancient Bronzes from Luristan* (London: British Museum, 1974), p. 19.

¹⁴⁹ C Goff Meade, «Luristan in the First Half of the First Millennium B. C.», *Iran* 6 (1968): 130.

В Баба Джан в восточном Луристане Меде обнаружена аристократические дома VIII в. до н.э. Одна бронзовая булавка указывала на то, что ее владелец был среди тех, кто занимался производством предметов из Луристанской бронзы. Она предполагает, что это мог быть Медес.

*«Таким образом нет нужды утверждать, что Скифы или Киммерийцы способствовали созданию Луристанских «лошадиных могил» или искусно сделанных удил. Медес, или родственная иранская группа, могли в равной мере производить их. Действительно, Медесское происхождение этих удил объяснило бы сходство между ними, как и развитое искусство империи Ахменидов».*¹⁵⁰

До раскопок, производимых Меде в Баба Джан в 1966-1969 гг., и до недавних экспедиций¹⁵¹ единственной местностью, подвергшейся раскопкам, была Сурх Дум в Луристане, которую исследовал Е. Шмидт в 1937 г. Результаты этого исследования остаются неопубликованными.

Наконец, П. Р. С. Морей подчеркнул в основном местное развитие бронзы. Среди доказательств есть его наблюдение, что природные демоны, которые впервые появились свыше 2000 лет назад, изображаются на бронзовых предметах. Он считает, что промышленность, которая процветала с IX го по VII вв. до н.э. после ослабления власти Эламитов, постепенно пришла в упадок в конце VII в. до н.э., когда Мидия и персы прекратили снабжать Луристанских ремесленников.¹⁵²

¹⁵⁰ Ibid., p. 132.

¹⁵¹ Cf. Henrik Thrane, «Tepe Guran and the Luristan Bronzes». *Arch* 23 (1970): 26-35; L. Vanden Berghe, «La necropole de Bard-i Bal au Luristan», *Archeologia* 43 (November-December, 1971): 14-23.

¹⁵² P. R. S. Moorey, «Prehistoric Copper and Bronze Metallurgy in Western Iran», *Iran* 7 (1969): 131-53; idem, 'Towards a Chronology for the Luristan Bronzes,' *Iran* 9 (1971): 113-29; idem, «Some Elaborately Decorated Bronze Quiver Piques Made in Luristan, c. 750-650 B. C.», *Iran* 13 (1975): 19-29; idem, *Catalogue of the Ancient Persian Bronzes in the Ashmolean Museum* (Oxford: Clarendon, 1971), pp. 281-309.

4. СКИФЫ

Ашкеназ

В Ветхом Завете еврейское слово Ашкеназ (Ashkenaz)¹⁵³ встречается в Бытие 10:3; в I книге Хроник (Паралипоменон) 1:6; а в Иеремии 51:27, отрывок также был процитирован в главе 2: «*Готовьте страны для сражения против нее [Вавилон]; соберите против нее эти царства: Арарат, Минни и Ашкеназ*» (NIV). Слово было идентифицировано как эквивалент аккадского имени Скифов, Ishkuza¹⁵⁴. Персы называли различные скифские племена Saka¹⁵⁵. Греческое имя, Скифы, появляется однажды в Новом Завете в значимом отрывке (Col. 3:11).

Именем *Скифы* называют множество кочевых племен российских степей, одна из которых вторглась на Ближний Восток в восьмом и седьмом столетиях. Затем, будучи оттесненными из Мидии, многие из оставшихся Скифов поселились на плодородных землях Украины к северу от Черного моря. Другие родственные им племена заняли территории к востоку от Каспийского моря.

Определение *Скиф* может использоваться как в узком, так и в широком смысле. В узком смысле Скифами назывались племена, живущие на территории, которую Геродот (V в.) обозначал как Скифское государство (то есть, территория к северу от Черного

¹⁵³ In Old Testament times the Ashkenazim and the Sepharadim (from Sardis, see Obad. 20) represented populations far northeast and far northwest of Israel. By a curious development the term *Ashkenaz* has come to designate Jews from Europe, originally those in the Rhine Valley, as opposed to Sephardic Jews from Spain and North Africa. In the Babylonian Talmud (Yoma 10a) the biblical Gomer, the father of Ashkenaz, is rendered «Germania». Cf. p. 23, n. 15. See Ashkenaz», in *Encyclopaedia Judaica* (Jerusalem: Encyclopaedia Judaica, 1971), vol. 1, pp. 720-22. [XXIX]

¹⁵⁴ S. Parpola, *Neo-Assyrian Toponyms* (Kevelaer, West Germany: Butzon und Bercker, 1970), p. 178. The later Babylonian and Persian texts also use the term *Gimmiraia* (originally «Cimmerian») of the Scythians. See p. 49, n. 1.

¹⁵⁵ B. Brentjes, «Die Skythen und ihre Kunst-der Tierstil», *Das Allertum* 27.3 (1981): IS, interprets the word *saka* as «stag». The stag a favorite animal of Scythian art, must have had a special religious significance as did the boar. [XXX]

моря) а также люди, разговаривавшие на скифском языке. Хотя у нас нет расширенных скифских текстов, свидетельства отдельных имен и слов указывают на то, что скифы принадлежали к иранской семье индоевропейских языков.¹⁵⁶

В широком смысле слово *Скиф* может обозначать некоторые из многих других племен обширных степей России, простирающейся от Украины на западе до Сибири на востоке. Эти кочевые народы были обозначены тем же самым термином, так как их объединяло много общих культурных черт. За исключением Геродота, который был хорошо информирован, классические писатели использовали имя *Скиф* в качестве общего термина для обозначения таинственных народов севера, также как они использовали термин *Эфиоп* для темнокожих народов Африки.¹⁵⁷

Геродот описывает Скифское государство как квадрат, каждую из сторон которого можно было пройти за 20 дней, что приблизительно составляло 360 миль. Он охватывал низовья Днестра, Буга, Днепра и Дона, там, где они впадают в Черное и Азовское моря.¹⁵⁸

¹⁵⁶ See R. G. Kent, *Old Persian*, 2nd ed. (New Haven, CT: American Oriental Society, 1963) p. 6; J. Potratz, *Die Skythen in SODrussland* (Basel: Raggi, 1963), p. 17. A survival seems to be the Ossetian dialect of central Caucasus. Other speakers of Scythian included the Alans and Roxolani. See «Scythian», *Great Soviet Encyclopedia*, 3rd ed. (New York: Macmillan, 1979), vol. 23, pp. 259-60. According to Herodotus 4.117), «The language of the Sauromatae is Scythian, but not spoken in its ancient purity». The Geloni (4.108) «...speak a language half Greek and half Scythian». The «Man Eaters» (4.106) dress like Scythians but speak a language of their own. Arguing from dubious linguistic etymologies, Heinz Kothe, «Der Skythenbegriff bei Herodot», *Klio* 51 (1969): 15-88, has the royal Scythians migrating westward from Sogdiana around the southern shore of the Caspian Sea to the Ukraine. [XXXI]

¹⁵⁷ See A. N. Sherwin-White, *Racial Prejudice in Imperial Rome* (Cambridge: Cambridge University, 1967); F. M. Snowden. *Blacks in Antiquity* (Cambridge, MA: Harvard University, 1970). M. N. Pogrebovas review of T. Rices *Scythians* (SA no. 2 (195) 1: 274-771 criticizes the author's use of «Scythian in dealing with all the ancient steppe tribes between the Carpathians and the Altai. [XXXII]

¹⁵⁸ For a detailed analysis of the geography of Scythia, see B. A. Rybakov, *Gerodotova Skifiia (Herodotus's Scythia)* (Moscow: Nauka, 1979), p. 19 and passim. This supersedes studies like that of Kothe.

В этом ареале Геродот различает три группы Скифов:

1. Скифы-земледельцы (Геродот 4.17-18) жили на территории к северо-западу от Крыма.¹⁵⁹

2. Кочевые Скифы (4.19) жили к востоку от скифов-земледельцев.

3. Царские Скифы (4.20) жил в Крыму и областях, севернее Крымского полуострова.¹⁶⁰

Геродот также дает нам подробную информацию о различных соседних племенах, таких как Алазоны (4.17), Каллипиды (4.17), Савроматы или Сарматы (4.116-17), народ под названием «Черные плащи» (4.20, 107), Агатирсы (4.104), Гелони (4.108-09), Неури (4.105), Будины (4.21, 108-109), «Каннибалы» или «Людоеды» (4.18, 106), Тиссагеты (4.22) и Ирикаи (4.22).¹⁶¹

Самым значимым местом раскопок, связанным со скифами-земледельцами, является Немировское Городище, поселение размером более чем 100 гектаров, которое процветало в VII-VI вв. до н.э. Место, расположенное на полпути между Одессой и Киевом, было раскопано между 1946-1948 гг. М. Артамоновым.¹⁶² Также в степях, в области реки Буг и центрального Крыма находятся бедно обставленные могилы, приписываемые скифам-земледельцам.¹⁶³

Внимание Европы было впервые привлечено в семнадцатом столетии открытием невероятных золотых сокровищ в Скифских царских курганах, таких, как Мельгунов и Чертомлык к северу от Черного моря и Келермес на востоке. Более чем двадцать тысяч

¹⁵⁹ Rybakov, *Gerodotova Skifia*, p. 117.

¹⁶⁰ Ibid.

¹⁶¹ Ibid., pp. 17, 107, 147, 161, 165, 191. Rybakov attempts to establish the location of these neighboring tribes, and (p. 186) to ascertain their cultural relations to the Scythians. The remains of human bones found in kitchen refuse in earthworks of the Sula-Vorskla-Donets groups may possibly be associated with the «Man Eaters» of Herodotus. See T. Sulimirski, «The Scythian Age in the U. S. S. R.», *BIA* 10 (1971):104-05.

¹⁶² «Nemirov Gorodische», *Great Soviet Encyclopedia*, 3rd ed. (New York: Macmillan, 1978), vol. 17, p. 427.

¹⁶³ A. M. Leskov, «Die skythischen Kurgane», *Antike Welt* 5 (Sondernummer, 1974):70,77.

золотых объектов из этих курганов заполняют комнаты Музея Эрмитажа в Ленинграде.¹⁶⁴

Открытия, сделанные грабителями гробниц, стимулировали научное исследование Украины в двадцатом веке. Одна из самых больших загадок Скифской археологии – относительно неуловимая природа ранних Скифских могил; только около двадцати могил седьмого и шестого столетий были найдены из одной тысячи двухсот могил, исследованных А. Лесковым в Крымской области между 1961 и 1972 гг. Только три из них датируются VI в. до н.э.¹⁶⁵ Два кургана VII в. до н.э., с образцами бронзовых стрел, были найдены около Каховки в низовье Днепра.¹⁶⁶ Аэрофотосъемки, начатые, в 1970 г. обещают дальнейшие открытия, связанные со Скифском государством.¹⁶⁷

С другой стороны, сотни скифских могил четвертого и третьего столетий были обнаружены с 1930-ых годов такими учеными как Б. Граков, А. Терножкин и Е. Черненко, в области Никополя и Запорожья в Украине.¹⁶⁸

Кочевые племена

Предыстория Скифов, до того, как они вошли в контакт с цивилизацией, неясна и спорна. Археологические данные свидетельствуют о том, что Скифы могут быть связаны с Срубной культурой, которая сместила Культуру Катакомб (Киммерийцы?) в Донецкой области уже с XIII в. до н.э.¹⁶⁹

¹⁶⁴ See M. I. Artamonov, *The Splendor of Scythian Art: Treasures from Scythian Tombs* (New York: Praeger, 1969); idem, *Treasures from Scythian Tombs in the Hermitage Museum* (London: Thames and Hudson, 1969).

¹⁶⁵ Leskov, «Die skythischen Kurgane», p. 57. Rybakov, *Gerodotova Skifia*, pp. 197, 236, associates the Tchernoleskaia Culture (tenth to eighth centuries) of the Ukraine with the earliest Scythians. Leskov (p. 55) ascribes the Kurgan Nosatshev of the Tschernogorovka type (late eighth century) to the Scythians prior to their invasion over the Caucasus. [XXXIII]

¹⁶⁶ Leskov, «Die skythischen Kurgane», p. 57.

¹⁶⁷ Ibid., p. 59.

¹⁶⁸ Ibid., d. 72.

¹⁶⁹ M. Gimbutas, *Prehistory of Eastern Europe* (Cambridge, MA: Peabody

Хотя кочевые племена, возможно, сначала появились в степи к северу от Черного моря,¹⁷⁰ наши самые ранние текстовые доказательства использования лошадей идут из Ура III периода (XXI в. до н.э.) Месопотамии.¹⁷¹ Искусство Касситов XIV или XIII вв. до н.э. изображает фигуру, подобную кентавру, выпускающего стрелы. К. Джеттмер полагает, что кочевой образ жизни, включая эти племена, полностью развился между X и VIII вв. до н.э.¹⁷²

Скифы были одними из самых умелых всадников, когда-либо известных в истории.¹⁷³ Превосходное искусство верховой езды, особенно способность пускать стрелы, будучи верхом, и даже во врагов, которые сзади, давали Скифам и их более поздним подражателям, Парфянам, характерное военное преимущество.¹⁷⁴

Следует учитывать, что Скифы ездили без стремян, которые были, возможно, изобретены восточными соседями Скифов, Сарматами, которые начали властвовать на Украине приблизительно с 200 г. до н.э.¹⁷⁵

Museum, 1956), p. 92; idem, «Timber Graves in Southern Russia», *Exped* 3 (1961): 14-22; E. Knoblock, *Beyond the Oxus: Archaeology, Art, and Architecture of Central Asia* (Totowa, NJ: Rowman and Littlefield, 1972), p. 18; V.M. Masson and V.I. Sarianidi, *Central Asia: Turkmenia Before the Achaemenids* (London: Thames and Hudson, 1972), p. 154.

¹⁷⁰ The earliest osteological evidence of the domestication of the horse is found in a Tripolje A (south of Kiev) context dating about 2500 B.C. See J.F. Downs, «The Origin and Spread of Riding in the Near East and Central Asia», *American Anthropologist* 63(1961): 1196.

¹⁷¹ Ibid., p. 1197; P.R. S. Moorey, «Pictorial Evidence for the History of Horse-Riding in Iraq Before the Kassite Period», *Iraq* 32 (1970): 36-50; M.A. Uttauer, «The Figured Evidence for a Small Pony in the Ancient Near East», *Iraq* 33 (1971): 24-30.

¹⁷² K. Jettmar, «Die Entstehung der Reiternomaden», *Saeculum* 17 (1966): 1-11. Cf. E. D. Phillips, «New Light on the Ancient History of the Eurasian Steppe», *AJA* 61 (1957): 273 – «On the Pontic steppe and in Hungary it is likely that mounted nomads began to appear not long before 1000 B. C.».

¹⁷³ The Scythians raised other livestock. On the Volga horses represented 36 percent and on the Dnieper 22 percent of their stock. See Jettmar, «Entstehung», pp. 1-11. [XXXIV]

¹⁷⁴ M. Rostovtzeff, «The Parthian Shot», *AM* 47 (1943): 174-87.

¹⁷⁵ A.D. H. Bivar, «Cavalry Equipment and Tactics on the Euphrates

Хотя иногда предполагается, что лямки, изображенные на Вазе Чертомлык (380 г. до н.э.), могут быть стременими,¹⁷⁶ самое раннее бесспорное изображение стремян идет из Северной Кореи (V в. н.э.).¹⁷⁷ К VI в Голубые турки привезли новое изобретение на запад, в Венгрию. Стремена использовались во Франции во время Шарля Мартеля (VIII в.) и позже рыцарями средневековья.¹⁷⁸

Согласно Геродоту, в погоне за Киммерийцами (4.12) Скифы заблудились: «Скифы следовали на Кавказ с правой стороны от него, где они вошли в землю Мидийскую, которая стала внутренней на их пути». Ученые полагают, что эти Скифы прибыли на юг через Кавказ, а именно, через Дербент, вдоль западного побережья Каспийского моря.¹⁷⁹

Археологические находки убеждают Т. Сулимирского в том, что Скифы или их предшественники оказались в районе Закавказья (к югу от Кавказа) еще раньше, в первом тысячелетии до н.э.,¹⁸⁰ Вероятно именно здесь Скифы впервые использовали свои особые трехлопастные стрелы.

Frontier», *Dumbarton Oaks Papers* 26 (1972): 274. See also Denis Sinor, «The Inner Asian Warriors», *JAOS* 101 (1981): 137-38.

¹⁷⁶ J. K. Anderson, *Ancient Greek Horsemanship* (Berkeley: University of California, 1961), p. 82.

¹⁷⁷ Bivar, «Cavalry Equipment», p. 274.

¹⁷⁸ Lynn White, *Medieval Technology and Social Change* (Oxford: Clarendon, 1962), pp. 1-5, 11-14, 27-30, dates the appearance of stirrups in western Europe to the eighth century.

¹⁷⁹ P. N. Tretiakov and A. L. Mongait, eds., *Contributions to the Ancient History of the USSR* (Cambridge, MA: Peabody Museum, 1961), p. 60.

¹⁸⁰ T. Sulimirski, «Scythian Antiquities in Western Asia», *Artibus Asiae* 17 (1954): 283. In discussing tombs from the thirteenth to the eighth century, M. N. Pogrebova, «К вопросу о миграции ираноязычных племен в Восточное Закавказье в доскифскую эпоху» («The Migrations of Iranian Tribes in Eastern Transcaucasia in the Prescythian Epoch»), *SA* no. 2 (1977): 55-68, notes similarities with the later Scythian burials, including the sacrifice of humans and horses. [XXXV]

Нападение на Кармир-Блур

Раскопки на территории Армении и Азербайджана свидетельствуют о том, что Скифы бывали на территории Закавказья. Столица прежней области, Ереван, расположена на фоне горы Арарат, как раз на турецкой границе. Его имя сохраняет название от древнего урартского города Эребуни (Erebuni), основанного в 783 г. до н.э. В предместьях современного города, находятся развалины урартского поселения Арин-Берд (Arin-Berd), которые подверглись раскопкам под руководством К. Оганесяна в 1951 г.¹⁸¹

Арин-Берд видимо был добровольно оставлен Урартами с учреждением Кармир-Блур (Karmir-Blur) (древний Teishebaini) по другую сторону Еревана. Новое поселение было основано Руса II в середине седьмого столетия. Раскопки на территории Кармир-Блур начались между 1939 и 1941 гг. и с 1949 г. они проходят под руководством Б. Пиотровского для Музея Эрмитажа и армянской Академии наук.

Русские археологи нашли бронзовые щиты и шлемы, на которых надписаны имена Царей Урарту восьмого столетия например, Сардури II (760-735 г. до н.э.), который был очевидно передан из соседнего Эребуни. Они обнаружили складские помещения, в которых было 100,000 галлонов вина, 750 тонн зерна и огромное количество кунжутного масла. Есть также доказательства факта торговли между Урартами и Скифами из Днепровской области к северу от Кавказа.

Урарты Кармир-Блур (Красный Холм), должно быть, чувствовали себя безопасным за стенами 12 метров (40 футов) высотой и 4 метра (13 футов) толщиной. У них были богатые поставки, включая большое количество крупного рогатого скота и свиней, чтобы суметь противостоять осаде. Тем не менее, наступление Скифов оказалось успешным. То, что нападение Скифов на крепость застало врасплох, подтверждает факт, что некоторые жители были убиты в постели.¹⁸² Скифам помог беспорядок, вызванный тем, что их пламенные стрелы подожгли сухие крыши.

¹⁸¹ В. Piotrovsky, *The Ancient Civilization of Urartu* (New York: Cowles, 1969), p. 25.

¹⁸² R. Rolle, «Urartu und die Reiternomaden», *Saeculum* 28 (1977): 324.

Согласно Пиотровскому, крепость была разрушена и подожжена в ночном нападении, направленном не на хорошо защищенные главные ворота, а на задние ворота, в северо-западном углу. Перед заключительным нападением крепость подверглась тяжелой атаке вражеских стрелков; большое количество бронзовых трехлопастных стрел Скифского типа были извлечены из кирпичных стен у задних ворот. Ясно, что среди нападавших на крепость Урартов были их бывшие союзники, Скифы.¹⁸³

Рожок с грифом, очень похожим на скифский, был найден в домике привратника. Это указывает на то, что среди людей, защищавших Кармир-Блур были и Скифы.¹⁸⁴ Были обнаружены многочисленные непогребенные скелеты тех, кто были убиты в результате насилия. Бронзовая скифская стрела была найдена в скелете женщины.

Дата нападения оспаривается. Р. Д. Барнетт датирует нападение на Кармир-Блур приблизительно 625 г. до н.э., когда основная часть Скифов отступала к Украине под натиском жителей Мидии.¹⁸⁵ С другой стороны, Пиотровский полагает, что падение Кармир-Блур произошло в начале VI в. до н.э. Эта дата (с. 530-585 гг. до н.э.), указывает Р. Роллу, что Скифы, возможно, были частью армии Мидян, захваченные в качестве наемников после того, как основная часть уже была изгнана.¹⁸⁶

Взаимоотношения с ассирийцами

Хотя в ассирийских текстах Скифы не упоминаются вплоть до конца VIII в. до н.э., сохранился рельеф начала IX столетия, времен господства Ашшурнасирапал II (883-859 гг. до н.э.), на котором изображены всадники, пускающие стрелы назад. Сулимирский комментирует: *«Представлены два лучника верхом, в галопе. Лучники, одетые в заостренные шапки, сапоги и брюки, не могут быть Урартами, жителями Мидии или Киммерии. Они, вероят-*

¹⁸³ Piotrovsky, *Urartu*, p. 178.

¹⁸⁴ K. Jettmar, *Art of the Steppes* (New York: Crown, 1964), p. 234.

¹⁸⁵ R. D. Bammitt, «The Treasure of Ziwiye», *Iraq* 18 (1956): 114.

¹⁸⁶ Rolle, «Urartu», p. 329.

но, были кочевыми соплеменниками, наиболее вероятно Скифами, только что прибывшими из восточноевропейской степи». ¹⁸⁷

Другое доказательство раннего проникновения Скифов на юг – обнаруженные захоронения лошадей и различное конное снаряжение. Биты скифского типа с изображением головы орла с рогами были найдены в уровнях, относящихся к девятому и восьмому/седьмому векам в Хасанлу (Hasanlu). Наряду с конным, найденные захоронения четырех лошадей в Хасанлу интерпретировались как возможно скифские. ¹⁸⁸ Захоронение лошади с объектами, относящимися к девятому – седьмому столетиям, были также обнаружены в Баба Джан (Baba Jan). ¹⁸⁹

Первая ссылка на Ишкуза (ассирийское имя Скифов) находится в текстах времен Саргона II (721-705 гг. до н.э.). Самые важные ссылки, однако, приходят с времени господства Асархаддона (680-669 гг. до н.э.). ¹⁹⁰ В годы своего правления (с. 679 г. до н.э.), он смог победить Киммерийского Теушпа. В 676 г. до н.э. он хвастался победой над Манни, которые объединились со Скифами: «Я – тот, кто разогнал жителей Манни, мятежных Gutians, и тот, кто уничтожил в сражении войска Скифа Ишпакая, союзника, который не смог спасти их». ¹⁹¹

¹⁸⁷ T. Sulimirski, *Prehistoric Russia: An Outline* (New York: Humanities Press, 1970), p. 397; cf. Jettmar, *Art*, p. 213. It is probably no coincidence that the first Assyrian mounted archers are also from the reign of Ashurnasirpal II. It is probable, as Sulimirski maintains, that the Assyrians were responding to the incursion of mounted archers. At first the Assyrians were not able to ride at a gallop and fire at the same time. They operated in pairs: while one held the reins of both horses, the second fired his arrows. See Y. Yadin, *The Art of Warfare in Biblical Lands* (London: Weidenfeld and Nicolson, 1963), pp. 384-85. [XXXVII]

¹⁸⁸ R. H. Dyson, «Further Excavations at Tepe Hasanlu, Iran», *Arch 26* (1973): 303-04; idem, «The Architecture of Hasanlu: Periods J to IV» *AJA* 81 (1977): 548-52. Cf. R. Ghirshman, «Invasion des nomades», in *Dark Ages and Nomads c 1000 B. C.*, ed. M. J. Mellink (Istanbul: Nederlands Historisch-Archeologisch Instituut, 1964), p. 5.

¹⁸⁹ C Goff Meade, «Excavations at Baba Jan, 1967», *Iran* 7 (1969): 123-26.

¹⁹⁰ There are far fewer references to the *Ishkuza* than to the *Gimmiraia* in Neo-Assyrian texts.

¹⁹¹ D. D Luckonbill, ed, *Ancient Records of Assyria and Babylonia*

После 679 г до н.э., как мы видим из ответов на вопросы, которые Асархаддон задавал прорицателям Шамаша, Скифский вождь по имени Бартатуа (Bartatua) (Protothyes у Геродота 1.103) потребовал ассирийскую принцессу в жены, как цену за свою преданность. Как замечает А. Т. Олмстид, «*Вторая попытка увенчалась успешным браком, поскольку Бартатуа, как ожидалось, пойдет против Бит Каспи (Bit Kapsi) и Сапарда (Saparda) в Мидии, против врагов Ассирии*». ¹⁹² Скифский союз с Ассирийцами продлился, по крайней мере, и до следующего поколения, т.к. известно, что Мадей (Madyes) (Геродот 1.104), сын Бартатуа, сражался за Ассирийцев против Киммерийцев в Каппадокии приблизительно в 654 г. до н.э. ¹⁹³

Сокровища Зивие

Геродот отмечает, что Скифы были активны в Мидии, к юго-востоку от Озера Урмия. Также очевидно из ассирийских текстов, что Скифы присутствовали на территории Маннейцев, непосредственно к югу от озера. (См. Карты 4 и 6.) Захватывающее открытие сокровища Зивие (Ziwiye) теперь подтверждает присутствие здесь Скифов.

Зивие расположен в 25 милях к востоку от современного Sakkez ¹⁹⁴ в Курдистане в северо-западном Иране. Имя Зивие может хранить аккадское имя Zibie (Uzibie), место, на которое напал Саргон II в 716 г. до н.э. и Ашшурбанипал приблизительно в 665 г. до н.э.

Сокровище было найдено совершенно случайно пастухом

(Chicago: University of Chicago, 1927), vol. 2, pp. 207, 213; R. C. Thompson, *The Prisms of Esarhaddon and Ashurbanipal* (London: British Museum, 1931), p. 19; A. Heidel, «A New Hexagonal Prism of Esarhaddon», *Sumpr* 12 (1956): 17.

¹⁹² A. T. Olmstead, *History of Assyria*, 2nd ed. (Chicago: University of Chicago, 1951), p. 361.

¹⁹³ *Ibid.*, p. 637.

¹⁹⁴ H. Ghirshman, *The Art of Ancient Iran* (New York: Golden Press, 1964), p. 98, suggests that the name Sakkez, preserves the Persian name for Scythian, Saka. [XXXVII].

в 1946 году.¹⁹⁵ Он нашел что-то вроде сундука или гроба. Благодаря этой находке, О. Маскэрелл ставит под сомнение подлинность некоторых объектов, приписываемых Р. Гиршманом (R. Ghirshman) сокровищу Зивие.¹⁹⁶ В одной из своих последних работ перед смертью, Гиршман стремился опровергнуть эти обвинения, «сделанные человеком, который не представляет сложных обстоятельств, при которых обнаружались все объекты Зивие».¹⁹⁷ Гиршман показывает, например, что Тегеранский Музей разрешил официальным лицам, работающим с предметами старины проводить «коммерческие раскопки» на месте в течение трех лет!

Хотя есть объекты более раннего периода, Гиршман датировал захоронение сокровищ приблизительно 625 г. до н.э. Р. Д. Барнетт предпочитает более позднюю дату – приблизительно 600 г. до н.э.¹⁹⁸ Поскольку есть некоторые ассирийские предметы, например, статуя из слоновой кости ассирийского сановника, Гиршман даже предположил, что сокровище, возможно, принадлежало скифскому принцу Мадею, отец которого Бартатиа женился на дочери Асархаддона.¹⁹⁹

¹⁹⁵ For an inventory of the 43 objects in gold, 71 in silver, 103 in ivory, etc., ascribed to the Ziwiye treasure, see H. Ghirshman, «A propos du tresor de Ziwiye», *JNES* 32 (1973):445-52. There was a total of 341 objects in the inventory.

¹⁹⁶ O.W. Muscarella, “‘Ziwiye’ and ‘Ziwiye’: The Forgery of a Provenience», *Journal of Field Archaeology* 4 (1977): 197-219; idem, «Unexcavated Objects and Ancient Near Eastern Art», in L.D. Levine and T. C Young, eds., *Mountains and Lowlands: Essays in the Archaeology of Greater Mesopotamia* (Malibu, CA: Undena, 1977), pp. 184-85.

¹⁹⁷ R. Ghirshman, *Tombe princiere de Ziwiye et le debut de lart animalier scythe* (Paris: La Societe Iranienne pour la Conservation du Patrimoine National, 1979), pp. 9-10.

¹⁹⁸ Barnett, «Ziwiye, p. 116.

¹⁹⁹ Ghirshman, *Tombe Princiere*, p. 36. T. Sulimirski, «The Background of the Ziwiye Find and Its Significance in the Development of Scythian Art», *BIA* 15 (1978): 7-33, concludes that the Ziwiye treasure probably came from the tomb of Bartatua himself, who was buried there in about 645. Sulimirski reports that in 1976 F. Bagherzadeh cleared remains of the «citadel» and opened up about two hundred tombs. [XXXVIII]

В первичных публикациях о находке Зивие Андрэ Годар утверждал, что основное художественное вдохновение для сокровищ Зивие идет от маннейских художников.²⁰⁰ Он также предположил, что вторгшиеся Скифы захватили с собой ремесленников из Манне, в момент, когда их вытеснили жители Мидии. Поэтому основным вдохновением скифского искусства были бы Маннейцы. Хотя эта гипотеза была принята Сулимирским,²⁰¹ она резко отклонена Барнеттом. Согласно последнему, искусство Маннейцев не имело никакого сходства со скифским искусством; скорее *«это было скорее сырым чем живым, но варварским и провинциальным в высшей степени»*.²⁰²

Самый существенный аспект сокровища Зивие – присутствие скифского «стиля животных»²⁰³ во многих объектах. На золотом листе, например, лежат олени, а ноги их согнуты.²⁰⁴ На великолепном золотом нагрудном украшении с урартскими и ассирийскими элементами, изображены лежащие животные из семейства кошачьих – аналогично мотивам произведений искусства, найденных в курганах²⁰⁵ Келермес и Литой, На серебряном блюде с золотой инкрустацией, в десять концентрических кругов, изображены такие Скифские предметы как *«рыси, которым противостоят лежащие или бегущие зайцы, головы хищных птиц»*, а также элементы из Малой Азии и Урарту.

Иероглифические знаки на блюде интерпретировались либо как «руководство мастера»²⁰⁶ либо как «предсказание».²⁰⁷

Все это означает то, что Геродот был прав, когда утверждал,

²⁰⁰ A. Godard. *Le Tresor de Ziwyé* (Haarlem: Joh. Enschede en Zonen, 1950).

²⁰¹ Sulimirski, «Scythian Antiquities», p. 316.

²⁰² Barnett, «Ziwyé», p. 114,

²⁰³ See M. Rostovtzeff, *The Animal Style in South Russia and China* (Princeton: Princeton University, 1929).

²⁰⁴ The motif also appears in Greek art. See P. Amandry, «Un motif 'Scythe' en Iran et en Grece», *JNES 2A* (1965): 149-60.

²⁰⁵ Ghirshman, *Art of Ancient Iran*, pp. 104-06; E. D. Phillips, *The Royal Hordes: Nomad Peoples of the Steppes* (New York: McGraw-Hill, 1965), p. 61. In 1971 a splendid gold pectoral.

²⁰⁶ Ghirshman, *Art of Ancient Iran*, p. 109.

²⁰⁷ Phillips, *Royal Hordes*, p. 61; Jettmar, *Art*, p. 229.

что Скифы были на этой территории в седьмом столетии. Гиршман заключает, «Сокровища Зивие доказывают, что эти воины-всадники присутствовали в этой части Ирана».²⁰⁸

В дополнение к находкам Зивие, мы можем представить следующие доказательства, подтверждающие Скифское вторжение к югу от Кавказа:

1. Скифское присутствие в Кармир-Блур.
2. Отказ от Баба Джан и большей части остальных курганов Железного века II (Мидийских?) в Луристанском регионе в седьмом веке.²⁰⁹
3. Фактическое исчезновение из клинописей какого-либо упоминания о жителях Мидии в период между смертью Асархаддона (669) и их союзом с Набополассаром (Nabopolassar) (после 626).²¹⁰
4. Появление скифских предметов с урартскими и ассирийскими элементами в царских могилах на берегу Черного моря приблизительно в 575-550 гг. до н.э.²¹¹
5. Определение территории между озером Урмия и Каспийским морем классическими писателями как земля Skythenoi или Sakasene.²¹²

Скифское господство в Азии

Хотя факт Скифского вторжения в земли Маннейцев и в Мидию больше не может отрицаться, точные границы их набегов и годы их господства является предметом спора среди ученых. Согласно Геродоту (1.103) мидийский царь Увахшатра II (греч. Киаксар) (625-585 гг. до н.э.) подвергся нападению скифской

²⁰⁸ Ghirshman, *Art of Ancient Iran*, p. 98.

²⁰⁹ C Goff Meade, «Luristan in the First Half of the First Millennium B. C.», *Iran* 6 (1968): 132.

²¹⁰ L. D. Levine, «Prelude to Monarchy: Iran and the Neo-Assyrian Empire», in *Iranian Civilization and Culture*, ed. C. J. Adams (Montreal: McGill University, 1972), p. 43.

²¹¹ Sulimirski, «Scythian Antiquities», p. 316; Rolle, «Urartu», p. 310.

²¹² Cf. Diodorus Siculus 2.43.2; Pliny the Elder *Natural History* 6.11; Ptolemy *Geography* 5.12.4; Strabo 11.8.4.

орды, во главе с сыном Бартатуа Мадеем. Геродот далее рассказывает: (4.1): «Скифы, как я уже говорил, управляли верхней страной Азией в течение двадцати восьми лет».

Имя Азия, кажется, первоначально обозначало территорию на западном побережье Турции, известной на хеттском языке как «Assuwa».²¹³ Во времена Нового Завета она обозначала римскую провинцию вокруг Эфеса, и даже весь полуостров Турции и называлась «Малая Азия».²¹⁴ Р.П. Вэггайона утверждал, что Геродот, используя фразы «верхняя страна Азии», вероятно, имеет в виду восточную Турцию от реки Хэлис в восточном направлении к границам Мидии.²¹⁵

Начало скифского междоусобия обозначается 680 г. до н.э. (Н. Адонц) а последнее упоминание о нем – в 613 г. до н.э., (М. Vogelstein),²¹⁶ также много раз упоминается в течение этого периода: 645 г. до н.э. (Л. Пиотрович), 643 г. до н.э. (К. Уитли), 642 г. до н.э. (Ф. Кониг), 637 г. до н.э. (А. Дж. Спалингер), и 618 г. до н.э. (М. Ростовцефф).²¹⁷ Хронология, которая поддерживается многими влиятельными учеными (Р. Д. Барнетт, Г. Камерон С, Р. Гиршман, Т. Сулимирский), считает периодом скифского междоусобия годы после правления мидийского царя Фраорта (Phraortes) и до правления Увахштра II, то есть, между 653 и 625 гг. до н.э.

Геродот указывает, что Скифы освободили Ассирийцев от нападения Мидийцев на Ниневию к концу господства Фраорта (1.102). Традиционно правление Фраорта датируется 675-653 годами, а из этого следует, что мидийское нападение произошло приблизительно в 653 г. до н.э., в расцвет власти

²¹³ D. L. Page, *History and the Homeric Iliad* I Berkeley: University of California, 1959), p. 104.

²¹⁴ D. Georgacas, «The Name *Asia* for the Continent», *Names* 17 (1969): 1-90; idem. *The Names for the Asia Minor Peninsula* (Heidelberg: Carl Winter, 1971).

²¹⁵ R. P. Vaggione, «Over All Asia? The Extent of the Scythian Domination in Herodotus», *JBL* 93 (1973): 523-30.

²¹⁶ M. Vogelstein, *Fertile Soil* (New York: American Press, 1957), pp. 92, 95, 127, and a personal letter (march 24, 1979).

²¹⁷ See in particular A. J. Spalinger, «The Date of the Death of Gyges and Its Historical Implications», *JAOS* 98 (1978): 408.

ассирийского царя Ашурбанипала. Р. Лэбэт утверждает, что это невозможно.²¹⁸

Альтернативная версия, согласно которой считается, что Скифское господство совпадает с господством Увахшатра II (Суахагес) (625-585 гг. до н.э.), также невероятна. Это тот период, во время которого Мидия под руководством Увахшатра покорила Ниневию в 612 г. до н.э., хронология, которая не очень хорошо согласуется с содействием Мидийцев во главе со Скифами.

В краткой, но важной статье А. Р. Миллард предложил новое решение проблемы несоотнесенности точки зрения Геродота с Ближневосточными доказательствами. Он датирует правление Фраорта 647 и 625 гг. до н.э. и разделяет господство Скифов на две фазы: (1) двадцать лет господства в Азии (645-625), и (2) восемь лет господства в Мидии, в течение первых лет правления Увахшатра (625-617 гг. до н.э.).²¹⁹ Такая интерпретация позволяет отнести господство Скифов к периоду между проходящей угрозой со стороны Киммерийцев и нападением Увахшатра на Ассирийцев в 615 г. до н.э.²²⁰

В отличие от Киммерийцев, которые были изгнаны из Украины с женами и детьми, захватчики – Скифы были, вероятно, поколением молодых воинов, которые оставили своих жен, но, в конечном счете возвратились в свои дома (Геродот 4.1).²²¹ Если дата, которую дает Пиотровский о падении Кармир-Блур верна, другие Скифы были все еще активны в Урарту приблизительно в 590 г. до н.э. Источники клинописи указывают, что в еще более поздние даты находились Скифы, служащие наемниками. Не-

²¹⁸ R. Labat, «Kastariti. Phraorte et les dehus de l'histoire mede IA 249 (1961).

²¹⁹ One possible objection is the observation that «a linguistic analysis shows that in (Herodotus) I 130 the 28 years of Scythian rule are not included in the 128 years of the Median arche» – R. Drews, «The Fall of Astyages and Herodotus' Chronology of the Eastern Kingdoms», *Historia* 18 (1969):8. [XXXIX]

²²⁰ A. R. Millard, «The Scythian Problem», in *Glimpses of Ancient Egypt*, ed. J. Ruffle et al. (Warminster: Aris and Phillips, 1979), pp. 119-22. I am indebted to Professor Millard for sending me a copy of his article.

²²¹ E. D. Phillips, «The Scythian Domination in Western Asia», *World Archaeology* 4.2 (1972);136.

которые были, возможно, полукровками – дети Скифов-отцов и местных матерей.

Умма-Манда

Слово Умма-Манда (Umman-manda) имеет значение «полчища» и оно применялось ко множеству групп, включая Киммерийцев.²²² Согласно халдейским Хроникам, Умма-Манда были вовлечены в падение ассирийской империи в конце седьмого столетия. Поскольку из клинописных текстов видно, что жители Мидии вместе с Халдеями были ответственны за свержение Ассирийцев, естественно считать Умма-Манда жителями Мидии, хотя ключевой отрывок фрагментарен.²²³ Это положение было охотно подтверждено Коморбзским (G. Komorbczy) после тщательного исследования терминов.²²⁴

Другие ученые, под влиянием классических заявлений о том, что Скифы (или Бактрийцы), возможно, были вовлечены в заключительное нападение против Ассирийцев, идентифицировали Умма-Манда со Скифами. С Дж. Гэдд представляет это положение: «Классическая традиция, сохраненная Диодором (Diodorus) (II, 26, 1-4), об армии бактрийцев, которая была призвана помочь Ниневию, и затем убеждена разделить ее судьбу с ее врагами, кажется, несмотря на ее беспорядок в именах, представляет истинное положение Скифов».²²⁵

Я бы настаивал на том, что оба положения могут быть правильными частично. Во-первых, я – убежден, что Умма-Манда

²²² As noted in ch. 3, Esarhaddon called Teuspa an Umman-manda Ip. 531; and Ashurbanipal called Tugdamme, the king of the Umman-manda. [XL]

²²³ D. I. Wiseman, *Chronicles of Chaldaean Kings* (London: British Museum, 1956), p. 16. A. K. Grayson, *Assyrian and Babylonian Chronicles* (Locust Valley, NY: J. J. Augustia 1975), p. 18, seems noncommittal.

²²⁴ G. Komoroczy, «Umman-Manda» *Acta Antiqua* 25 (1977): 43-67, especially p. 47.

²²⁵ C. J. Gadd, *The Fall of Nineveh* (London: British Museum, 1923), p. 15. Cf. H. W. F. Saggs, «The Assyrians», in *Peoples of Old Testament Times*, ed. D. J. Wiseman (Oxford: Clarendon, 1973), p. 166.

в халдейских Хрониках были жителями Мидии. Это, однако, не исключает возможность некоторого скифского участия в нападении на Ассирийцев. Доказательства по общему признанию обстоятельные.

Чтобы поддержать вторую версию, я бы предложил следующее. Вероятно некоторые Скифы, отстали во время «изгнания». Это вполне могло случиться, учитывая оппортунистический и наемный характер Скифов, о чем свидетельствует большое количество фактов, они использовали распад Ассирийцев в своих интересах, они обернулись против своих некогда союзников. Кажется, именно это произошло в Кармир-Блур на севере. Наконец, такая гипотеза могла бы помочь объяснить, каким образом десять трехлопастных стрел оказались среди остатков Башни С и северной стены в Ашшуре. Они связаны с разграблением города в 614 г. до н.э.²²⁶ Перебежчики Скифы могли также участвовать в решающем нападении на Ниневию в 612 г. до н.э.²²⁷

Набег против Египта и Палестины

В какой-то момент в годы Скифского господства некоторые из них сделали молниеносный набег на палестинское побережье к границам Египта. Отсюда они пошли против Египта и когда они дошли до Сирии, до Палестины, царь Египта Псамметих (Psammetichus) встретил их и подарками и молитвами пытался убедить не направляться дальше. Таким образом, они вернулись и когда они дошли до города Аскалон в Сирии, большинство Скифов прошло мимо и не причинило никому вреда, но некоторые остались там и разграбили храм Небесной Афродиты. (Геродот 1.105)

²²⁶ W. Andrae, *Die heftungswerke von Assur* (Leipzig: J. C Hinrichs, 1913), p. 143, figure 245; idem. *Das wicderentslamiene Assur* (Munich: C. H. Beck, 1977 reprint of the 1938 edition), p. 237.

²²⁷ Cf. W. Ilinz, *Darius und die Perser* (Baden-Baden: Holle, 1976), p. 57. On the other hand, Claudio Mazetti, «Konets Assiriyskoy derzhavy i AssiroSkifskie otnosheniia» («The End of the Assyrian Empire and Assyrian-Scythian Relations»), *VDI 1.4* (1979): 17-24, argues that the Scythians may have remained loyal to the Assyrians until the fall of Nineveh. [XLI]

Некоторые ученые выразили сомнения, что правитель, столь влиятельный как Псамметих I (664-610 гг. до н.э.),²²⁸ мог опуститься до взяточничества, чтобы отговорить от нападения кочевых варваров,²²⁹ Ф. Уилк отклоняет полностью это мнение и считает его этиологической сказкой, придуманной, чтобы объяснить происхождение «женской болезни» (венерическое заболевание), которая, как говорит Геродот, сокрушила Скифов как наказание от Афродиты.²³⁰

Относительно первого возражения, такие же примеры с взяточничеством, с целью предотвратить дальнейшие нападения варварских захватчиков приводятся из таких разнообразных источников как китайская летопись и Ливи (Livy) (5.48). Специалисты могут считать использование Псамметихом взяточничества неблагородным делом, но они не считают его чем-то невероятным.²³¹ Со слов Геродота, М. Ф. Гайлес комментирует, «Вот прекрасная картина борющейся орды налетчиков, возвращающихся из успешного набега».²³² Основываясь как на месопотамские, так и на египетские источники, Миллард заявляет: «В свете более

²²⁸ For the reign of this king, see K. A. Kitchen, *The Third Intermediate Period in Egypt* (Warminster: Aris and Phillips, 1973).

²²⁹ E.g. C. F. Whitley, *The Exotic Age* (Philadelphia: Westminster, 1957), p. 37

²³⁰ F. Wilke, «Das Skythenproblem im Jeremiabuch», in *Alttestamentliche Studien für Я. Kitlel* (Leipzig: J. C Hinrichs, 1913), pp. 228-29. Among those who have been influenced by Wilke's skepticism are: J. Lewy, *Forschungen zur alten Geschichte Vorderasiens* (Leipzig: J. C Hinrichs, 1925), p. 191; A. Lauha, *Zaphon: Der Norden und die Nordvolker im Alten Testament* (Helsinki: Die Finnische Akademie der Wissenschaften, 1943), p. 23; N. K. Gottwald, *All the Kingdoms of the Earth* (New York: Harper, 1964), p. 240.

²³¹ Cf. È. Drioton and J. Vandier, *L'Égypte* (Paris: Presses Universitaires de France, 1952), p. 576; Leskov, «Die skythischen Kurgane», p. 55; T. Rice in Artamonov, *Treasures from Scythian Tombs*, p. 12.

²³² M. F. Gyles, *Pharaonic Policies and Administration, 683 to 323 a.c* (Chapel Hill: University of North Carolina, 1959), p. 22. A. R. Burn, *Persia and the Greeks: The Defence of the West* (New York: St. Martin's, 1962), p. 27, comments: «I do not understand why Olmstead... says that there is 'absolutely no evidence' for the raid into Syria. Herodotus may be wrong, but his evidence on this time and region is quite as good as much that Olmstead accepts without question». [XLII]

*ранних движений, также не было бы удивительно тяготение одной группы к границе Египта.... нет никаких оснований для того, чтобы отклонить заявление Геродота о Скифской попытке войти в Египет».*²³³

В городе Defenneh (Tahpanhes), который был построен Псамметихом I в восточной дельте, сотни обоюдоострых, трехлопастных, и пирамидальных бронзовых стрел, были найдены вместе с железным кинжалом скифского типа. Археолог, В.М. Флиндерс Петри, полагал, что это оружие принадлежало Карианским наемникам (Carian) и Ионийцу. Более четкое пояснение предложил Сулимирский: *«Кажется, однако, что среди этих анатолийских наемников также были и Скифы. Вербовка этих солдат пришла на период падения Скифского могущества в Западной Азии. Характерные глиняные статуэтки, представляющие бородатых наездников в заостренных шлемах, которые почти всегда сопровождают находки, приписанные этим наемникам, кажется, поддерживают эту гипотезу».*²³⁴

Дата такого набега вдоль палестинского побережья к границе Египта должна быть помещена, после 633²³⁵ и до 610 гг. до н.э. (когда умер Псамметих I).²³⁶ Предложенные многочисленные

²³³ Millard, «Scythian Problem», p. 122. Rolle, «Urartu», p. 310, n. 78, notes Piotrovsky's belief that some of the Egyptian objects found in the Scythian tombs north of the Black Sea may have been obtained from this raid. See also T. Sulimirski, «Late Bronze Age and Earliest Iron Age in the U. S. S. R.», *BIA* 8-9 (1968-1969): 121-«Scarabs of the period 7th to 5th centuries B. C. and other objects of the same period were also found in the North Caucasus, in the southern part of the Ukraine». W. F. Albright came to support the Herodotean account of a Scythian raid in part on the basis of an article by R. Labat (see n. 66): «It has recently been shown by R. Labat... that the statement of Herodotus... is supported by a neglected papyrus fragment from Oxyrhynchus» (*The Biblical Period from Abraham to Ezra* (New York: Harper and Row, 1963), p. 109, n. 167). [XLIII].

²³⁴ Sulimirski, «Scythian Antiquities», p. 305. Recruiting former invaders as mercenaries was earlier practiced by the Egyptians in the case of the Philistines c 1225-1175.

²³⁵ On the basis of several lines of evidence, Spalinger, «Death of Gyges», p. 408, holds that such a raid must have taken place after 633.

²³⁶ J. Lewy, *Forschungen*, p. 54, had attempted to place it as late as

даты между этим промежутком были основаны на спорной идентификации Умма-Манда в халдейских Хрониках со Скифами.²³⁷

Согласно византийским летописцам, Эусебиусу и Синселлусу (Eusebius and Syncellus), одним из результатов Скифского вторжения в Палестину было переименование города Bethshean, к югу от Галилейского моря, в Скифополис (Scythopolis). Это мнение поддержано Сулимирским.²³⁸ В подтверждение такого мнения были приведены два предмета из Bethshean: терракотовая фигура в скифском костюме²³⁹ и табличка проклятия, на которой выведены так называемые скифские имена.²⁴⁰ Те, кто не соглашается с этой точкой зрения, отмечают, что при проведении раскопок Пенсильванского университета в Bethshean не было найдено упоминания о Скифах. Но их аргумент отказывается принимать во внимание тот факт, что эти раскопки обогащены достаточным количеством весомых свидетельств. По свидетельствам более поздний город Скифополис был расположен на равнине. Как отмечает Ф. В. Джеймс, «Таким образом, за исключением представленных в могилах и святилищах артефактов, Скифополис лежал за пределами грани раскопок Музея».²⁴¹

Нужно отметить, что самая ранняя ссылка на имя Скифополис (Scythopolis) упоминается у Полибиуса (Polybius) (II в. до н.э.). Толкование в Септуагинте (Septuagint) (Judg. 1:27), обозначает Бейт-шеан (Bethshean) как «город Скифов». (См. также Джудит 3:10; II Массабеев 12:29; Плиний Старший Естествознание 5Л6.) М. Ави-Йона утверждает, что город получил свое имя от

593-588. The raid probably took place before the year 616, when, according to the Chaldean Chronicles, Psammetichus I marched through Palestine. [XLIV].

²³⁷ Sulimirski, «Scythian Antiquities», p. 295; Vogelstein, *Fertile Soil*, p. 93; A. Malamat, «Two Prophecies on the Nations», *IEJ* 1 (1950-1951): 155-57.

²³⁸ Sulimirski, «Scythian Antiquities», p. 294.

²³⁹ F. M. Abel. «Melanges», *RB* 9 (1912): 409-23.

²⁴⁰ H. C. Youtie and Campbell Bonner, «Two Curse Tablets from Beisan», *Transactions and Proceedings of the American Philological Association* 68 (1937): 43-77.

²⁴¹ F. W. James, «Beth Shan», *Expected* 3 (1961): 35-36.

скифских наемников Птолемея (Ptolemies): «Таким образом Скифополис действительно назвали после Скифов. Однако, не после ранних захватчиков седьмого века до н.э., которые были врагами фараонского Египта, но после их более поздних потомков, друзей и союзников Эллинистического Египта».²⁴²

5. ВРАГ ИЕРЕМИИ С СЕВЕРА

Софоний и Иеремия

Весьма спорным является вопрос – отражен или нет скифский набег на Палестину в пророческих отрывках Книги пророка Софония и Книги пророка Иеремии о «недруге с севера».

Софоний, родственник царя Иосии (Josiah) (639-609 гг. до н.э.), пророчествовал во 2-й половине VII века до н.э.. По мнению Р. К. Хариссона большинство толкователей Книги пророка Софония видели в опасности со стороны скифов предположение его пророчества несчастья, но *«принимая во внимание эсхатологическую точку зрения, возможно и правильно было бы утверждать, что в то время как прямая угроза в Иудее (Иудее) могла исходить со стороны скифов, настоящим врагом была Ассирия»*.²⁴³

Среди версий о вторжении Скифов предпочтение отдается варианту, отраженному в пророчестве Иеремии. Эта версия получила широкую популярность среди толкователей с тех пор, как было впервые выдвинуто Германом Венема в 1765 г. Такой набег, имевший место до оглашения пророком в 625 г. до н.э., 13 год Josiah (Иер.1:2), послужил толчком для его предостережений против врага с севера. В главах 4-6 и 8-9 Дж. Скиннер выразил

²⁴² M. Avi-Yonah, «Scythopolis», *IEJ* 12 (1962): 127.

²⁴³ *Introduction to the Old Testament* (London: Tyndale, 1970), p. 341. Among those supporting the hypothesis that Zephaniah reflects a Scythian raid have been O. Eissfeldt, E. A. Leslie, and J. M. P. Smith. Opposing it have been F. Horst, A. Lauha, F. Wilke, and G. Gerleman. See J. P. Hyatt, «The Date and Background of Zephaniah», *JNES* 7 (1948): 25-29. [XLX]

это так: «В случае с вторжением Скифов в Палестину большинство критиков и историков, начиная с Айхорна (Eichorn), обнаружили в нем указание и предпосылку пророчеств Иеремии о враге с севера. И ни одна другая теория не дает такого точного объяснения предчувствия дурного, с которым он приступил к своей работе».²⁴⁴

Иеремия начал свое служение будучи юношей, возможно в возрасте 12-20 лет. Еврейское слово *na'ar* (Иер.1:6) имеет широкий ряд значений от «ребенка» до «молодого человека», значение в специфических случаях определяется контекстом.²⁴⁵

Иеремия родился, должно быть, между 641 и 626 гг. до н.э., набег же Скифов имел место между 633 и 626 гг. до н.э., т.е. когда он возможно был еще подростком.

В связи с возражением по поводу того, что после предостережений Иеремии никакой атаки Скифами Иерусалима и Иудеи не произошло, был выдвинут ряд объяснений. Одно из них – это то, что предостережения были обусловлены обстоятельствами и приговор был аннулирован реформами Иосии (Josianic) 622-621 гг.

Другие ученые пришли к заключению что, когда первоначальные пророчества Иеремии в отношении Скифов не исполнились, пророк пересмотрел их и отнес к Халдеям.²⁴⁶ Н. Н. Rowley, являющийся сторонником подобного взгляда, объясняет: «Мнение, что в эти предсказания были внесены поправки, родилось из того факта, что служение Иеремии началось приблизительно в то время, к ко-

²⁴⁴ J. Skinner, *Prophecy and Religion* (Cambridge: Cambridge University, 1922), p. 39. For an extensive list of those who see a Scythian background in Jeremiah, see Н. Н. Kowley, «The Early Prophecies of Jeremiah in Their Setting», *RJLU*. 45 (1962-1963): 207, n. 1.

²⁴⁵ M. C. Fisher, «*na'ar*», in *Theological Wordbook of the Old Testament*, ed. R. I. Harris et al. (Chicago: Moody, 1980), vol. 2, pp. 585-86

²⁴⁶ See E. Yamauchi, «Chaldea. Chaldeans», in *Dictionary of Biblical Archaeology* ed. K.M. Blaiklock et al. (Grand Rapids: Zondervan, forthcoming). J.B. Payne, «The Arrangement of Jeremiah's Prophecies», *bulletin of the Evangelical Theological Society*7 (1964): 122, regards the «mixed» references to both Scythians and Chaldeans (Babylonians) as an example of prophetic telescoping». [XLVI]

тому Геродот приписывает вторжение Скифов. Признав это, можно сказать, что эти предсказания соответствуют Халдеям, хотя некоторые в равной мере, а другие даже в большей степени относятся к Скифам».²⁴⁷ Некоторые возразили бы, что подобное мнение несправедливо по отношению к великому пророку.²⁴⁸

Скифская теория была очень сурово раскритикована в 1913 г. Ф. Уилке, который усомнился в достоверности гипотезы Геродота. Он оспаривал тот факт, что набег Скифов на Палестину был маловероятен. Невозможно, чтобы Палестина уплатила им дань, и совсем уж невероятно, что Скифы контролировали Азию в течение 28 лет, а хронология Геродота кажется совсем запутанной и ненадежной.

Критика Уилке произвела сильное воздействие. В 1940 г. Дж. П. Хайятт писал: «Эти аргументы Уилке убедительны, но на них не дали убедительного ответа. Скифская теория была очень полезной и удобной, но настало время от нее отказаться».²⁴⁹

В своем важном комментарии, опубликованном в 1965 г., Дж Горайт, хотя он и подтверждает возможность набега Скифов, признает неодобрение, которому подверглась скифская гипотеза в последние годы:

Но современные доказательства подобного вторжения недостаточны и необходимо отметить, что скифское господство в западной Азии совпадает со второй половиной долгого царствования Ашшурбанипала (Asshurbanipal), во что верится с трудом. В любом случае, среди современных толкователей, хотя многие из них продолжают относить главы I-VI в целом к царствованию Josiah, скифская интерпретация «недруга с севера» имела тенденцию не в ее пользу.²⁵⁰

²⁴⁷ Rowley, «Early Prophecies», pp. 218ff. Cf. S. R. Driver, *The Book of the Prophet Jeremiah* (London: Hodder and Stoughton, 1906), p. 21; R. H. Pfeiffer, *Introduction to the Old Testament* (New York: Harcourt and Brothers, 1948), pp. 494-95.

²⁴⁸ H. G. May, «The Chronology of Jeremiah's Oracles», *JNES* 4 (1945): 225; A. Welch, *Jeremiah, His Time and His Work* (Oxford: Clarendon, 1951 reprint of 1928 edition), p. 105.

²⁴⁹ J. P. Hyatt, «The Peril from the North in Jeremiah», *JRL* 59 (1940): 502.

²⁵⁰ J. Bright, *Jeremiah* (Garden City, NY: Doubleday, 1965), p. Ixxxii. J. A. Thompson, *The Book of Jeremiah* (Grand Rapids: Eerdmans, 1980),

Вместе с отказом от скифской гипотезы появились попытки датировать ранние пророчества Иеремии после 614 г. до н.э. или даже позднее,²⁵¹ т.е. после возвышения Халдеев.²⁵²

Одна проблема со скифской гипотезой является спорной. Она заключается в том, что существует несколько упоминаний, которые больше соответствуют Халдеям, в особенности ссылки на колесницы²⁵³ в 4: (?) и осады городов в 6:3-6. Хайят спорит: «*Все описания врага с севера у Иеремии легко подходят к Халдеям или Халдеям Мидии (Medes)*».²⁵⁴

Следует заметить, что за исключением Египта почти все враги Израиля пришли с севера, хотя, опираясь на современную карту, многие из них пришли в конечном счете с востока. Например, в книге пророка Софронии (2:13) есть Господь Бог, простирающий руку на север в сторону Ассирии. Господь Бог приводит Навуходоносора (Nebuchadnezzar) с севера на Тир. (Иез. Книга пророка Иезекииля 26:7). Кроме того, как замечает А. Лауха (A. Lauha), есть отрывки, где слово «север» кажется переступает географические пределы и означает «*отдаленный край мира, там, где*

pp. 15, 53, 86-87, 219, under the influence of Bright, rejects the Scythian hypothesis.

²⁵¹ See May, «Chronology», pp. 217-27.

²⁵² Welch, *Jeremiah*, p. 106; T. Overboil, «Some Reflections on the Date of Jeremiah's Call», CBQ 33 (1971): 165-79.

²⁵³ Skinner, *Prophecy*, p. 42; Rowley, «Early Prophecies», p. 214; Bright, *Jeremiah*, p. lxxxii. Clement of Alexandria, *Christ the Educator*, trans. S.P. Wood (Washington, DC; Catholic University of America, 1954), p. 219, does speak of the Scythian «war chariot». For possible evidence of war chariots in the Crimea and Transcaucasia, see T. Sulimirski, «Late Bronze Age and Earliest Iron Age in the U.S. S. R.», BIA 8-9 (1968-1969): 130, 134-35. The Oxus treasure, which included numerous gold plaques of the Scythians (see R. Ghirshman, *The Art of Ancient Iran* (New York: Golden Press, 1964), pp. 84, 92-93), has also yielded a magnificent four-horse chariot in gold with both a driver in Scythian dress and a royal passenger. O.M. Ualton, *The Treasure of the Oxus*, 2nd ed. (London: British Museum, 1964), p. xxxix, however, identifies the chariot as Persian. On the nature of tile treasure, see my review of Ualton in *JAOS* 90 (1970):340-43.

²⁵⁴ Hyatt, «Peril», p. 510. Evidence from Karmir-Blur does show that Scythians were able to storm a well-fortified city.

встречаются земля и небо», откуда будут двигаться решающие силы будущего.²⁵⁵

Ученые, которые отчаиваются установить связь с историческими событиями, описали пророчества Иеремии о северном враге по существу как «эсхатологические»²⁵⁶ или «мифологические». Б. Чайлдс (Childs) заключает: «В этом случае Израиль не «демифологизировал» миф, а наоборот «мифологизировал» историческую традицию».²⁵⁷

Спустя каких-нибудь 15 лет после публикации комментария Брайта наступает время для переоценки скифской гипотезы. Большая сила аргументов Уилке (в 1913 г.) против этой гипотезы основывалась на его скептическом отношении к Геродоту и на отсутствии археологических доказательств, подтверждающих утверждения Геродота.²⁵⁸ Это критическое отношение к обоим – и классическому и библейскому источникам – было совершенно понятно на ранней стадии археологических исследований,²⁵⁹ но нуждается в пересмотре в свете последующих открытий.

Луки и стрелы

В древности Скифы считались самыми первыми конными стрелками из лука.²⁶⁰ Они, конечно же, были среди самых искусных стрелков, способных стрелять даже в обратном направлении,

²⁵⁵ A. Lauha, *Zaphon: Der Norden unci die Nordvolker im Allen Iestament* (Helsinki: Die Finnische Akademie der Wissenschaften, 1943), pp. 88-89

²⁵⁶ P. Volz, *Der Prophet Jeremiah* (Leipzig: J. C. B. Mohr, 1922), p. 58.

²⁵⁷ B. Childs, «The Enemy from the North and the Chaos Tradition», *JB1*. 78 (1959): 198.

²⁵⁸ Hyatt, «Peril», p. 500.

²⁵⁹ The first systematic excavations in Mesopotamia were conducted in 1842, in the Aegean in 1870, and in Palestine in 1890. K. W. Nitzsch (1872) denounced Herodotus, as an unintelligent compiler of sources. A. H. Sayce (1883) accused Herodotus of plagiarism. As late as 1916 A. T. Olmstead doubted that Herodotus had been to Babylon. But since the excavations of B. Koldewey at Babylon from 1899 to 1914 were published, that Herodotus had been there cannot be questioned. See O. E. Ravn, *Herodotus' Description of Babylon* (Copenhagen: A. Busck, 1942). [XLVII]

²⁶⁰ See p. 71, n. 35.

мчась в галоп.²⁶¹ Такому искусству обучались с раннего детства.²⁶² По мнению Платона (Законы 19:) Скифы могли также легко стрелять левой как и правой рукой. Луциан (Heromotimos 33) рассказывает, что, мчась в галопе, они были способны поразить бегущего зверя или летящую птицу.²⁶³

Хотя у Скифов было и другое оружие, такое как боевые топоры, кинжалы, копья (дротики) и мечи, больше всего они были преданы луку. Они быстро наступали, стреляли из лука и отступали прежде, чем их враги могли вступить в бой. Тактика Скифов «поражения и бегства» расстроила планы Дария, когда он вторгся во Фракию и Скифию (Геродот 4.118-42).²⁶⁴ И только гений Александра дал ему возможность заманить Скифов к востоку от Каспийского моря в ловушку.²⁶⁵

²⁶¹ Xenophon *Anabasis* 3.3.10; M. Rostovtzeff «The Parthian Shot», *AJA* 47 (1943): 180-81. This mode of shooting is depicted on a number of Greek black-figure vases.

²⁶² T. Sulimirski, «Les archers a cheval, cavalerie legere des anciens», *Revue Internationale d'Histoire Militaire* 3 (1952):453; D. Sinor, «The Inner Asian Warriors», *JAQS* 101 (1981):135.

²⁶³ J.D. Lathan, «The Archers of the Middle East: The Turco-Iranian Background», *Iran* 8 (1970):97, quotes al-Jahiz (776–8691, who compared the Kharijites and the Turks: «The Kharijites and the Beduin... have no skill worth mentioning in shooting from horseback, but the Turk can shoot at beasts, birds, hoops, men, sitting quarry, dummies and birds on the wing, and do so at full gallop to fore or to rear, to left or to right, upwards or downwards, loosing ten arrows before the Kharijile can nock one). In antiquity distances of up to 500 meters (1640 feet) were recorded at Otbia.

²⁶⁴ J.M. Balcer, «The Date of *Herodotus* IV.I: Darius' Scythian Expedition», *Harvard Studies in Classical Philology* 76 (1972): 99-132, had argued for a date of 519 for this expedition rather than the traditional date of 513. He was supported by G. C. Cameron. «Darius the Great and His Scythian (Sakal Campaign, Bisutun and Herodotus», *Monumentum II. S. Nyberg* (Leiden: Brill, 1975), pp. 77-88. Professor Balcer (in a letter dated June 19, 1981) informs me that he has now been persuaded to reverse his position. See also J. Harmatta, «Darius' Expedition Against the Saka Tigraxauda», *Acta Antiqua* 24 (1976): 15-24. For the remarkable accuracy of Herodotus's description of Darius's campaign in Scythia, see B.A. Rybakov, *Gerodotova Skiffia Herodotus's Scythia*] (Moscow: Nauka, 1979), pp. 169-84,

²⁶⁵ J. F. C Fuller, *The Generalship of Alexander the Great* (New Brunswick, NJ: Rutgers University, 1960), pp. 239-42

Скифы использовали короткие (110-115 = 40-43 дюйма), но мощные комбинированные луки. Такие луки были сделаны из трех частей: (1) внутренняя сторона сделана из узких длинных полосок рога, помещенных в (2) пазе древесины, и (3) внешняя сторона из гибкого сухожилия.²⁶⁶ Такие луки походили на прописную букву сигму (Σ), т.е. они гнулись вовнутрь в центре и наружу по краям.²⁶⁷

Изготовление скифского лука требовало видимо от 5 до 10 лет.²⁶⁸

Натягивание комбинированного лука требовало большой силы. Знаменитая золотая ваза из Куль Оба изображает натягивание лука Скифом, держащим лук под одной из своих ног.²⁶⁹ Серебряная ваза с кургана Счастья, на которой сидящая фигура передает лук другой, возможно изображает миф, согласно которому Геракл отдает свой лук Скифу, единственному из трех сыновей, способному согнуть (натянуть) лук.²⁷⁰

Скифы использовали специальную комбинацию колчана и

²⁶⁶ H. L. Lorimer, *Homer and the Monuments* (London: Macmillan, 1950), pp. 276-77, refers to an Assyrian example found in Egypt and now housed in the Pitt Rivers Museum, Oxford. See also W. E. McLeod, «An Unpublished Egyptian Composite bow in the Brooklyn Museum», *AJA* 62 (1958): 397-401, plates 108-109. [XLVIII]

²⁶⁷ Cf. Theocritus 13.5G, *Maiotisti... cukampea*, i.e., «well bent after the Scythian pattern». For the bows of the later Central Asian nomads, see Sinor, «Inner Asian Warriors», p. 140, n. 59.

²⁶⁸ M. E Vos, *Scythian Archers in Archaic Attic Vase Painting* (Groningen: J. B. Wolters, 1963), p. 59, n. 2; A. M. Snodgrass, *Arms and Armour of the Greeks* (London: Thames and Hudson, 1967), p. 83.

²⁶⁹ K. D. Phillips, *The Royal Hordes: Nomad Peoples of the Steppes* (New York: McGraw-Hill, 1965), p. 65; A. P. Mantsevilsh, «Izobrazheniia Skifov' v iuvelimom iskusstve anlitshnoy epokhi» («'Scythian' Portrayals in Fine Jewelry of the Ancient Epoch»), *Arkheologia* 26 (1975): 17. Odysseus's bow (Odyssey 21.343-423), which only he could string, was a composite bow made up of *keras* («horn») (line 395).

²⁷⁰ Herodotus 4.9-10; Mantsevitsh, «Izobrazheniia Skifov», pp. 18-20; B. N. Grakow, *Die Skythen* (Berlin: Deutscher Verlag der Wissenschaften, 1980), p. 138.

лука, названную горитус (gorytus) (gory – окровавленный).²⁷¹ Нижняя часть вмещала лук, а верхняя часть могла вмещать от 200 до 300 стрел.²⁷² Скифы держали gorytus на уровне талии с левой стороны, что позволяло им иметь доступ к стрелам во время скачки. Gorytus был часто очень разукрашен кожей и даже золотом. Великолепный золотой лук, изготовленный греческим мастером для Скифов был найден в Чертомлыке (IV в. до н.э.).²⁷³

Скифские древки стрел были легкими и сравнительно короткими – 18-30 дюймов.²⁷⁴ Их делали из или из тростника или из березы, или из тисовых прутьев.²⁷⁵ Уцелели только редкие фрагменты стрел.²⁷⁶

Характерные углубления гнезд наконечников стрел, особо пригнанные к легким стрелам были усовершенствованны скифами возможно еще в начале I-го тысячелетия в Закавказье.²⁷⁷ Такие наконечники появятся только после вторжения Скифов южнее Закавказья в конце VIII начале VII вв. до н.э.²⁷⁸ Их находят везде, где подтверждалось пребывание Скифов.²⁷⁹ С другой стороны такие наконечники не всегда непременно свидетельствуют о скифских

²⁷¹ The word *gorutos* is used of Odysseus's bow case 21.54).

²⁷² Vos, *Scythian Archers*, p. 49.

²⁷³ Phillips, *Royal Hordes*, p. 77; T Rice, *The Scythians*, 3rd ed. (New York: Praeger, 1961), plate 7. A quiver covered with gold was discovered in 1964 at Ilyitshevo (fifth century). See A.M. Leskov, *Die skythischen Kurgane*, *Antike Welt* 5 I Sondernummer, 1974):64. A magnificent gold *gorytus* was found recently in the tomb of Vergina ascribed to Philip of Macedon. See M. Hatzopoulos and L. Loukopoulos, eds., *Philip of Macedon* (Athens: Ekdotike Athenon, 1980), pp. 202, 218-19.

²⁷⁴ M. P. Gryaznov, *The Ancient Civilization of Southern Siberia* (New York: Cowles, 1969), p. 157; Grakow, *Die Skythen*, p. 80; Snodgrass, *Arms*, p. 83; Vos, *Scythian Archers*, p. 49.

²⁷⁵ Grakow, *Die Skythen*, p. 81; Snodgrass, *Arms*, p. 83.

²⁷⁶ M. Vickers, *Scythian Treasures in Oxford* (Oxford: Ashmolean Museum, 1979), p. 34.

²⁷⁷ According to T. Sulimirski, «The Background of the Ziwiye Find and Its Significance in the Development of Scythian Art», *BIA* 15 (1978). 10-11.

²⁷⁸ T. Sulimirski, «Scythian Antiquities in Western Asia», *Artibus Asiae* 17 (1954): 295, 300.

²⁷⁹ R Rolle, «Urartu und die Reitmomaden», *Saeculum* 28 (1977): 300.

стрелках из лука, так как они были заимствованы и другими племенами, например киммерийцами.²⁸⁰

Мидийцы научились стрельбе из лука у Скифов (Геродот 1.73) и по видимому присвоили также их луки и стрелы.

Скифские наконечники были трех типов: (1) трехлопастный (с тремя лезвиями) тип, (2) пирамидальный тип и (3) формой, напоминающей лист (с двумя лезвиями). В основном они были маленькими, длиной около дюйма и отливались чаще из бронзы, чем из железа.

Тысячи подобных наконечников были найдены в Скифии, т.е. в районе Северного Причерноморья. Проводя свои последние раскопки скифских захоронений конца VII в. до н.э. у Каховки на Днепре, А. М. Лесков обнаружил 10 бронзовых наконечников у Любимовки и 10 у Семеновки.²⁸¹ В кургане Литой VI в. до н.э. было найдено 40 образцов.²⁸²

В скифских захоронениях V века было найдено захватывающее количество наконечников. Находки у Нимфэума, недавно опубликованные М. Викерсом, составили 22 бронзовых наконечника с некоторыми сохранившимися обуглившимися стрелами.²⁸³ В золотом кургане недалеко от Симферополя в Крыму были найдены кусочки деревянного колчана, украшенного серебром, и 180 наконечников.²⁸⁴ В захоронении скифского воина Gute Martizyn были железный меч, два копья и 377 бронзовых наконечника.²⁸⁵ В могиле Архангельская Слобода в результате

²⁸⁰ Armwheads from the seventh century have been found at Buyukkale, Bogaz Koy, Alisar Huyuk, Troy, Didyma, Sardis. See G. Kleiner, P. Hommel, and W. Muller Wiener, *Panionion und Melie* (Berlin: W. de Gruyter, 1967), pp. 135-38. Such arrows were later used by the Lydians in their assault upon Smyrna in about 600. See R. V Nicholls, «Old Smyrna: The Iron Age Fortifications...», *Annual of the British School at Athens* 53-54 (1958-1959):128-34. [XLIX]

²⁸¹ Leskov, «Die skythischen Kurgane», pp. 57-58

²⁸² Grakow, *Die Skythen*, pp. 80-81.

²⁸³ Vickers. *Scythian Treasures*, p. 34.

²⁸⁴ «Zolotoi (Golden) Barrow», *Great Soviet Encyclopedia*, 3rd ed. (New York: Macmillan, 1975), vol. 9, p. 672.

²⁸⁵ John Boardman, *The Greeks Overseas*, 2nd ed. (London: Thames and

раскопок в 1969 году были найдены 3 колчана с 166, 165 и 150 стрелами, всего 481 стрела.²⁸⁶ Третий колчан был украшен золотыми пластинками в скифском стиле с изображением животных. В кургане 4 века у Елизаветова найдено 985 бронзовых и 59 железных наконечников.²⁸⁷

В 1954 г. Т. Сулимирский провел первое всестороннее изучение подобных наконечников.²⁸⁸ Дальнейшие доказательства были собраны Е. Эрдманном в 1973 году.²⁸⁹ На основе исследований, проведенных советскими учеными, С. Клеузио (S. Cleuziou) смог разработать хронологическую типологию подобных наконечников: (1) до скифский период (IX-VIII вв. до н.э.), (2) древний период (VII-VI века до н.э.), и (3) современный период (VI-III вв. до н.э.).²⁹⁰

Проведем обзор найденных наконечников VII и VI веков, которые вероятно могут быть приписаны скифам. Как отмечалось ранее русские археологи обнаружили подобные стрелы воткнутыми в стены Урартской крепости Кармир-Блур. Это, несомненно, были скифские стрелы, т.к. *«другие скифские останки включали скелеты 4-х лошадей и конские попоны со скуловыми костями, вырезанными в «скифском» стиле, а также подвески, сделанные из бронзы и рога»*.²⁹¹ Похожие наконечники были найдены неподалеку от Аргиштихинили (Argishtihini).²⁹² В другом урартском месте Cavustere в восточной Турции в 1978 году археологи сообщали: *«Среди оружия есть скифские наконечники*

Hudson, 1980), p. 263.

²⁸⁶ Leskov, «Die skythischen Kurgane», pp. 80-81.

²⁸⁷ Sinor, «Inner Asian Warriors», p. 144.

²⁸⁸ Sulimirski, «Scythian Antiquities», pp. 282-318

²⁸⁹ L. Erdmann, «Die sogenannten Marathonpfeilspitzen in Karlsruhe», AA 88 (1973): 30-58.

²⁹⁰ S. Cleuziou, «Les pointes de fleches ‘Scythiques’ au Proche et Moyen Orient», in *he Plateau Iranien et l’Asie Centrale des origines a la conuete islamique* (Paris: Centre National de la Recherche Scientifique, 1977), pp. 187-99.

²⁹¹ Sulimirski, «Scythian Antiquities», p. 299

²⁹² Rollc, «Urartu», p. 295.

и конские попоны, свидетельствующие о скифском нападении на город в последнем десятилетии VII века».²⁹³

Далее к западу, на востоке Малатии на месте Norgsuntere очевидность присутствия Скифов подтвердилась в 1972 году при обнаружении 3 лошадей, захороненных в шахте: «Одна из верхних лошадей была пронзена 45 см (18 дюймовыми) длинным железным наконечником копья; у нижней лошади позвоночник был сломан железным топором. Эти захоронения лошадей – скифские, судя по погребальным дарам: ... 2 уздечки с головой грифона шпильях..., последние сравнимы с находками у Кармир Блура и в С. русских могилах VII-VI веков до нашей эры».²⁹⁴

В западном Иране двух и трехконечные наконечники были найдены у Зендан-и-Сулейман (Zendan-i-Suleiman) и приписываются сокровищам Зивие.²⁹⁵ Другие наконечники были найдены по соседству с современным Хамаданом на месте нераскопанной мидийской столицы Эктабан.²⁹⁶ Еще одни наконечники были найдены в Амлаше. Некоторые были вонзены в стену в Баба Джане.²⁹⁷

У стратегического места Каркемиш, охраняющего Евфрат на современной турецко-сирийской границе, Навуходоносор (Nebuchadnessar) провел памятное сражение в 605 г. до н.э. против египтян. Место было раскопано Л. Вуллеем и Т. Е. Лоуренсом («Аравийским»), которые нашли там щит греческого наемника.²⁹⁸ Сотни наконечников и бронзовый прах (?) для их отливки были найдены в поселении D и, что наиболее важно, «в развалинах

²⁹³ M. J. Mellink. «Archaeology in Asia Minor», *AJA* 83 (1979): 336.

²⁹⁴ M. J. Mellink, «Archaeology in Asia Minor» *AJA* 76 (1972): 177, plate 36; A. von Gladiss and H. Hauptmann, «Norsiintepe». *Antike Welt* 5.2 (1974): 9-19.

²⁹⁵ Ghirshman, *Art of Ancient Iran*, p. 119: idem, *Tombe princiere de Ziwive cl le debut de tart animalierscythe* (Paris: La Sociee Iranienne pour la Conservation du Patrimoine National, 1979). p. 43,

²⁹⁶ Sulimirski, «Scythian Antiquities», p. 299.

²⁹⁷ C CiotJ Meade, «Baba Jan in «Survey of Excavations in Iran 1966-67», *Iran* 6 (1968): 157-58.

²⁹⁸ E. Yaniauchi. *Greece and Babylon* (Grand Kapids: Baker, 1967), pp. 64-65. [L]

этого города на том же уровне было найдено много глиняных статуэток некоторые из которых – всадники с заостренными скифскими наконечниками». ²⁹⁹

У Нераба в северной Сирии южнее Каркемиша у нас есть следующие доказательства: «Шесть трехконечных наконечника для стрел, а также глиняные статуэтки всадников с заостренными наконечниками, по видимому относящимися к пластам периода 604-531 гг. до нашей эры». ³⁰⁰ Западнее Каркемиша у Deve – Huyuk при строительстве железной дороги от Багдада до Стамбула в начале XX века была обнаружена серия могил скифского типа, датированных после 600 г. до н.э. ³⁰¹ Неподалеку от Тарсуса в юго-восточной Турции были обнаружены 6 двухконечных наконечника и глиняные статуэтки всадников с заостренными шлемами. ³⁰²

В самой Палестине наконечники скифского типа VII века до н.э. были найдены в Самарии, ³⁰³ Лакише (Lachish), ³⁰⁴ и даже в Аммане. ³⁰⁵ Еще больше наконечников, датированных началом VI в. до н.э., было найдено в Библосе, Самарии, Тель эль-Юрне и Тель эль-Аджуле. ³⁰⁶ В 1975 году Наман Авигад, проводя раскопки в Еврейском Квартале Иерусалима, обнаружил 4 наконечника у подножия массивной сторожевой башни при осаде Вавилона в 586 году до н.э.: «4 наконечника, 1 железный и 3 бронзовых, пред-

²⁹⁹ Cleuziou, «Les pointes», p. 192, wonders whether these and other arrowheads from about 600 may have been shot by Median archers in the Babylonian army. But he then concedes that the simplest solution is to ascribe the «Scythian» arrowheads of this period to the Scythians (p. 193).

³⁰⁰ Sulimirski, «Scythian Antiquities», p. 297.

³⁰¹ L. Piotrowicz, «L'invasion des Scythes en Asie Anterieure au Vile siecle avant J. C.», *Eos* 32 (1929): 491. P.R. S. Moorey, «Iranian Troops at Deve Huyuk in Syria in the Fifth Century B.C.», *Levanf* 7 (1965): 108-17; idem, *Cemeteries of the First Millennium B.C. at Deve Huyuk* (Oxford: British Archaeological Reports, 1980), however, dates these tombs to the Achaemenid period.

³⁰² Sulimirski, «Scythian Antiquities», p. 297.

³⁰³ Cleuziou, «Les pointes», p. 192

³⁰⁴ O. Tufnell, *Lach.ish III* (London: Oxford University, 1953), p. 386.

³⁰⁵ G. Lankester Harding, «Four Tomb Groups from Jordan», *Palestine Exploration Fund Annual* 6 (1953): 49.

³⁰⁶ Cleuziou, «Les pointes», p. 192.

положительно являются первыми когда-либо зафиксированными следами двухлетней осады Вавилона. Осады, которая в конце концов прорвала оборону умирающего от голода города».³⁰⁷ Хотя только один из наконечников был скифского трехлопастного типа, возможно в нем и находится ключ к новой интерпретации пророчеств Иеремии о «врагах с севера».

Новая интерпретация

Что касается наконечников типа скифских, которые были найдены на Ближнем Востоке, иногда с фигурками скифских всадников, то мне хотелось бы предположить, что нам необходимо различить две эпохи: (1) наконечники VII в. до н.э., возможно пришедшие от мародерствующих скифов; (2) наконечники VI в. до н.э., возможно относящиеся к поздним скифам, которые служили наемниками в великих державах. особенно в Египте³⁰⁸ и Вавилоне.

Мы знаем, что некоторые Gimmiraia («Киммерийцы») служили наемниками у Ассирийцев.³⁰⁹ Асархаддон был вооружен «киммерийским» луком. Теперь даже в ассирийском периоде может быть определенная путаница между Киммерийцами и Скифами. Тугдамме (Tugdamme), киммерийский вождь говорит правил над

³⁰⁷ S. Singer, «Found in Jerusalem: Remains of the Babylonian Siege», *BAR* 2.1 (1976): 7-10; Sulimirski, «Scythian Antiquities», p. 299, reports an undated three-edged arrowhead from Jerusalem.

³⁰⁸ See p. 84, n. 82. In the seventh and sixth centuries there was widespread use of Greek mercenaries among the Egyptians, the Babylonians, and even the Jews. See Yamauchi, *Greece AND BABYLON* pp. 64-68; idem, «The Greek Words in Daniel in the Light of Greek Influence in the Near East», in *New Perspectives on the Old Testament*, ed. J. B. Payne (Waco, TX: Word, 1970, pp. 187-88; J Naveh, «The Excavations at Mesad Hashavyahu-Preliminary Report», *IEJ* 12 (1962): 89-113; V. Aharoni, «Hebrew Ostraca from Tel Arad», *IEJ* 16 (1966): 4; idem, «Arad: Its inscriptions and Temple», *BA* 31 (1968): 11. [LI]

³⁰⁹ R. Ghirshman, «Invasions des nomades», in *Dark Ages and Nomads c. 1000 B. C.*, ed. M J Mellink (Istanbul: Nederlands Historisch-Archaeologisch Instituut, 1964), p. 4.

Сакой (Saka). Но это просто может означать, что Тугдамме правил над некоторыми Киммерийцами и Скифами.

Однако совершенно ясно, что в ново-вавилонский период слово *Gimmigaia* относилось к Скифам. М. А. Дандамаев продемонстрировал это в своей важной статье.³¹⁰ Это несомненно соответствует Ахменидскому периоду (Achaemenid). В трехязычном Бехистунском посвящении Дарию I аккадийским эквивалентом староперсидского слова *Saka* является слово *Gi-mi (r) – ri*.³¹¹

В текстах Навуходоносора и Набонида мы читаем слово «Киммериец», что значит «Скиф», всадники, луки, стрелы и кожаные ремни для управления лошадьми.³¹² Текст, датированный 423 г. до н. э., описывает подробно оружие всадника, который возможно был вооружен «киммерийскими» стрелами.³¹³ В зна-

³¹⁰ M.A. Dandamaev, «Dannye Babilonskikh Dokumentov VI-V w, do n. e. O Sakakh» (Date from the Babylonian Documents of the VI Vth Centuries B. C. on the Sacae'), *VUI* 1 (1977): 30-40. The name given to related foreign groups is often that of the first of those groups In he encountered. G. Widengren, «The Persians». in *Peoples of Old Testament Times*, ed. D I. Wiseman (Oxford: Clarendon, 1973), p. 316, comments; «Both Medes and Persians were often called simply 'Medes' by the Greeks, and this usage evidently dates from the first contact between Greeks in Ionia and Iranians of the west». The Hebrew word for the Greeks (Vawwl) is derived from the Ionians – the first of the Greeks to be encountered. Related words for the Grecks also appear in cuneiform texts: Akkadian *Yaman*, Old Persian *Yauna*, Elamite *Yauna*. See W Kollig, «Griechische Eigennamen in Texten der babylonischen Spätzeit», *Orientalia* 29 (1960): 383. [LII]

³¹¹ E H. Weissbach, *Die Keilinschriften der Achimeniden* (Leipzig: J.C. Hinrichs, 1911), pp. 153-54; R.G. Kent, *Old Persian*, 2nd ed. (New Haven, CT: American Oriental Society, 1953), p. 209; E. Herzfeld, *The Persian Empire* (Wiesbaden: F Steiner, 1968), p. 327.

³¹² Dandamaev, «Dannye Babilonskikh Documentov» pp. 32-37; E. Ebeling, «Die Rustung eines babylonischen Panzerreiters nach einem Vertrage aus der Zeit Darius II», *ZA* 50 (1952): 206-07; I.J. Gelb et al. eds., *The Assyrian Dictionary* (Chicago: Oriental Institute, 1956), p. 75; W. von Soden, *Akkndisches Handwörterbuch* (Wiesbaden: Harrassowitz, 1981), vol. 3, p. 1358.

³¹³ Ebeling, «Die Rustung», p. 203, suggests that the cavalryman, *Gadaliama*, might even have been a member of the exiled Jewish community.

менитых текстах Мурашу из Ниппура мы узнаем о «киммерийском» жилище.³¹⁴

Дандамаев полагает, что некоторые из тех «киммерийских/скифских» наемников, о которых идет речь в ново-вавилонских текстах, были завербованы из числа тех Скифов, которые отставали от основных отрядов, а также их потомков.³¹⁵ (?) «Киммерийские/скифские» наемники Ахменидского периода (после 539 г. до н.э.), были, возможно, завербованы из восточной Саки (Saka).³¹⁶

В контексте Геродота, клинообразных текстов и археологических раскопок, мне бы хотелось предложить новую интерпретацию отрывков из книги пророка Иеремии о «врагах с севера», интерпретацию, которая не была предложена учеными и которая была неясно осознана самим пророком. Смешанная природа его пророчеств, некоторые из которых относятся к Скифам, некоторые к халдеям (вавилонянам), фактически возможно связана со смешанной природой нападений. Ссылаясь на «скифский» наконецник, сохранившийся со времен нападения Навуходоносора на Иерусалим, я бы хотел предположить, что некоторые скифские наемники, возможно, служили авангардом халдейской атаки на город.

Скифы под персами

Одной из характерных черт Скифов было то, что они были оппортунистами; они были менять стороны как им было удобно. Мы обнаруживаем их на стороне и против Урартов, за и против Ассирийцев, за и против Египтян.

Скифы были поработены Персами и служили в персидской армии против Греков. Персы различали три группы Saka (Скифов):³¹⁷

³¹⁴ G. Cardascia, *Les Archives de Mursu* (Paris: Imprimerie Rationale. 1951), pp. 119-20. [LIII]

³¹⁵ Dandamaev, «Dannye Babilonskikh Documentov», p. 39.

³¹⁶ Ibid. These would have been defeated by Cyrus the Great and by Darius I.

³¹⁷ The three groups are listed, for example, in the Naqsh-i-Rustam inscription of Darius, lines 28-30. See Kent, *Old Persian*, p. 137.

1. Saka tuaiy paradraya («Скифы, живущие вдали от моря»). Большинство ученых располагает эту группу на западе к северу от Черного моря во Фракии.³¹⁸

2. Saka haumavarga. Это название обычно объяснялось как описание тех Скифов, которые ели или выдавливали галлюциногенное растение «хаома»(хаома)³¹⁹, хотя некоторые последние исследования устанавливают его происхождение от вождя, которого звали *hu-marga («тот, кто владеет хорошими долинами»).³²⁰ Эти Скифы селились в Центральной Азии южнее озера Балхаш в долине Или недалеко от Памирских гор, а также между реками Сырдарья (Jaxartes) и Амударья (Oxus), которые впадают в Аральское море.³²¹

3. Saka tigrachauda («Скифы с заостренными шлемами»).³²² Пытаясь оспорить тот факт, что Дарий предпринял поход против Скифов (на западе в 519 г. до н.э.), вернее, чем более ранняя кампания на восток и более поздняя на запад в 513 г. до н.э., Дж.М. Балкер расположил «Скифов с заостренными шлемами» в «районе от Крыма

³¹⁸ Kent, *Old Persian*, p. 195; W. Culican, *The Medes and Persians* (New York: Praeger, 1965), p. 73; Balcer, «Date». p. 124; S. Parlato, «La cosidetta campagna scitica di Dario», *Annai Istiluto Orientale di Napoli* 41 (1981): 246. K. Schmitt, «Die achaimenidische Satrapie 'layaiy Drayahya», *Hisloria* 21 (1972): 522-27, believes that the «sea» is not the Black Sea but the Propontis (Sea of Marmara) leading into the Black Sea.

³¹⁹ Kent, *Old Persian*, p. 211; Parlato, «La cosidetta campagna», p. 223. *Haoma* was the Avestan equivalent of the Vedic or Indian *soma*, which has been identified with the hallucinogenic fly-agaric mushroom by R. Gordon Wasson, «The Soma of the Rig Veda: What Was It?» *JAOS* 91 (1971): 169-87; idem, *Soma and the Fly-Agaric* (Cambridge, MA: Botanical Museum of Harvard University, 1972); idem, *Soma: Divine Mushroom of Immortality* (New York: Harcourt Brace Jovanovich, 1973). For a bizarre suggestion that this mushroom lies at the basis of Judaism and Christianity, see J. M. Allegro, *The Sacred Mushroom and the Cross* (London: Hodder and Stoughton, 1970). [LIV]

³²⁰ Parlato, «La cosidetta campagna», pp. 222-24; H. Kothe, «Der Skythenbegriff bei Herodot», *Klio* 51 (1969): 75.

³²¹ Culican, *Medes*, p. 73; Herzfeld, *Persian Empire*, pp. 327-29; Dandamaev, «Dannye Babilonskikh Documentov» p. 32.

³²² Kent, *Old Persian*, p. 186.

до Каспийского моря».³²³ Но большинство ученых располагают этих Скифов также и на востоке, как раз к западу от Saka haumavarga в районе между Каспийским и Аральским морями.³²⁴ Ключевым указанием на это является упоминание в Бехистунском кратком посвящении Дарию реки Araxsa, которая отождествляется с рекой Аракс (Охих), впадающей в Аральское море.³²⁵ Разгромленный вождь Скунха (Skunkha) со своим заостренным шлемом изображается как последний из разгромленных мятежников на Бехистунских барельефах.³²⁶ (Следует заметить, что многие другие Скифы тоже носили заостренные шлемы, которые вне всякого сомнения делали из кожи. Некоторые Скифы носили наконечник с высокой выступающей короной).

Может быть для удобства верховой езды Скифы «изобрели» штаны.³²⁷ Как мы видим по рисункам на греческой вазе Скифы в Афинах должно быть имели причудливый вид. Их штаны и подогнанные камзолы были украшены разноцветными точками, розочками или зигзагами.³²⁸

Судя по могилам, некоторые Скифы заимствовали чешуйчатые доспехи, которыми давно уже пользовались на Ближнем Востоке.³²⁹ В начале VI в. до н.э. некоторые Скифы начали носить кожаные рубахи, на которые пришивались или бронзовые или железные чешуйки.³³⁰

³²³ Balcer, «Date», p. 127. Balcer has now retracted his chronological thesis (see n. 22 above).

³²⁴ Culican, *Medes*, p. 73; Parlato, «La cosidetta campagna», p. 229; Harmatta, «Darius' Expedition», pp. 16-17.

³²⁵ Harmatta, «Darius' Expedition», p. 23.

³²⁶ For other reliefs of Scythians in Persian art. see G. Walser, *Die Vnikerschaften auf den Reliefs von Persepolis* (Berlin. Gebrüder Mann, 1966), pp. 35, 64-65, 85; M Roaf, «The Subject Peoples on the Base of the Statue of Darius», *Cahiers de la Delegation Archeologique Francaise en Iran* 4 (1974): 118-21.

³²⁷ E. U. Phillips, «New Light on the Ancient History of the Eurasian Steppe», *AM* 61 (1957): 274.

³²⁸ Vos, *Scythian Archers*, pp. 40-47.

³²⁹ Y. Yadin, *The Art of Warfare in biblical Lands* (London: Weidenfeld and Nicolson, 1963), pp. 196-97 (cf. I Kings 22:34-35).

³³⁰ Holle, «Urtartu», p. 330; Uoardinan, *Greeks Overseas*, p. 263; Leskov, «Die skythischen Kurgane», pp. 94-97; Vickers, *Scythian Treasures*, pp. 44-45;

У Геродота (7.64) мы узнаем, что Скифы составляли важную часть великой армии Ксеркса, который захватил Грецию 480 г. до н.э.:

«*Sakai*, которые были Скифами, носили на головах высокие наконечники, (шлемы), прямые и негнущиеся, заостренные к концу. Они носили штаны и несли свои собственные луки, кинжалы и топоры, которые назывались «*sagaris*». Это были Амургянские Скифы (*Amurgian*) [*cf. haumavarga*], но звались *Sakai*, персы называли всех Скифов *Sakai*».³³¹

С поля сражения при Марафоне, где афиняне под руководством Мильтиада (*Miltiades*) разгромили силы Персов, посланные Дарием в 490 г. до н.э., были найдены бронзовые наконечники стрел с тремя лезвиями.³³² Они были найдены на поверхности Сороса, памятника, напоминающего о 192 афинянах, погибших в сражении.³³³ Как считает Геродот, персидская кавалерия не вступала в бой,³³⁴ стрелы возможно были выпущены спешившимися скифскими лучниками (Геродот 6.113).³³⁵ Афиняне, у которых не было своих лучников (Геродот 6.112), после Марафона решили приобрести критских лучников (Плутарх. Фемистокл 14).³³⁶

T. Sulimirski, «The Scythian Age in the U. S. S. R.», *BIA* 10 (1971): 108-09.

³³¹ It should be noted that the word *Saka* was used by the Persians for all kinds of Scythians. According to Parlato, «La cosiddetta campagna», p. 215, Herodotus consistently uses the term *Sakai* for the eastern Scythians and *Skuthai* for the western Scythians. Some scholars follow suit and use the terms *Sakai* and *Scythians* accordingly. [LV]

³³² Many of these are scattered in a variety of museums. See especially Erdmann, «Die sogenannten Marathonpfeilspitzen», pp. 40, 46, 48, 51. Cf. N. G. L. Hammond, «The Campaign and the Battle of Marathon», *JHS* 88 (1968): 17; W. McLeod, «The Bowshot and Marathon», *JHS* 90(1970): 197-98.

³³³ Recently the skeletons of five Plataeans who aided the Athenians have been found. See S. Marinatos, «Further News from Marathon», *Athens Annals of Archaeology* 3 (1970): 159-63; «New Light on Marathon», *Il.N* 260 (June, 1972): 54-55.

³³⁴ So most scholars, but see N. Whatley, «On the Possibility of Reconstructing Marathon...», *JHS* 84 (1964): 119-39.

³³⁵ Greek vases show dismounted Scythian archers firing alongside Greek hoplites.

³³⁶ Cf. Ctesias 26-F. W. König, *Die Persika des Ktesias von Knidos* (Graz:

У Фермопил (480 г. до н.э.), когда доблестный Спартанец был предупрежден, что персидские стрелы будут лететь так плотно, что закроют солнце, он ответил, что это хорошие новости, так как *«мы будем сражаться с ними в тени, а не под солнцем»* (Геродот 7.226). Многочисленные персидские наконечники стрел были найдены на этом месте;³³⁷ возможно, они были выпущены не скифскими лучниками, которые находились в армии Персов.³³⁸

Мы знаем, что у Афин Персы стреляли зажженными стрелами из Ареопага по Акрополю, находясь от него приблизительно в 150 метрах. Раскопки О. Бронера между 1931 и 1934 годами вскрыли большое количество бронзовых наконечников с тремя лезвиями, многие из которых были притуплены от ударов.³³⁹ Другие образцы были найдены в Агоре внизу.³⁴⁰

В финальном сражении при Платее (Plataea) в 479 г. до н.э. персидская кавалерия, в которую должно быть входили Скифы,³⁴¹ разгромила афинский левый фланг: *«Всадники скакали на них и пускали стрелы и дротики, поражая всю греческую армию, что привело к ее великому разгрому. Это произошло из-за того, что*

Archiv fur Orient-forschung, 1972), p. 11.

³³⁷ S. Marinatos, *Thermopylae* (Athens, 1951), p. 65, cited by Erdmann, «Die sogenannten Marathonpfeilspitzen», p. 43.

³³⁸ Diodorus Siculus (11.7.2) does tell us that Sakai took the place of the Medes at Thermopylae, but they are not described as firing their arrows. The socketed bronze trilobate arrows became the standard issue for all Persian archers. At Persepolis 3,600 of the 3,858 arrows recovered were of this type. See E. F. Schmidt, *Persepolis II* (Chicago: University of Chicago, 1957), p. 99. [LVI]

³³⁹ O. Broneer, «Excavations on the North Slope of the Acropolis in Athens, 1931-1932», *Hesperia* 2 (1933): 341-42; idem, «Excavations on the North Slope of the Acropolis in Athens, 1933-1934», *Hesperia* 4 (1935): 114-17.

³⁴⁰ H. A. Thompson, «Buildings on the West Side of the Agora». *Hesperia* 6 (1937): 13-14; idem. «The Tholos and Its Predecessors», *Hesperia*, Supplement 4 (1940): 33; idem, «Activities in the Athenian Agora: 1957», *Hesperia* 27 (1958): 151.

³⁴¹ Though they are not listed in the roster of Persian cavalry given in Herodotus 7.84-86 (perhaps because they were considered primarily archers). [LVII]

Греки были горным лучниками, и не могли (сражаться на близком расстоянии) вступить в бой» (Геродот 9.49). Геродот (9.71) отмечает, что среди врагов, сражавшихся наиболее отважно при Платеях, были «всадники Sakai».

Семьдесят наконечников, найденные у Olynthus далеко к северу в районе Калхиды (Chalcidice), датировались 479 годом до н.э.,³⁴² т.е. временем, когда Ксеркс и его армия отступили из Греции.³⁴³

Скифы под Греками

Не только некоторые Скифы сражались против Греков, другие Скифы служили им. У нас есть более 400 изображений скифских стрелков из лука на рисунках древних греческих ваз. Самые ранние из них встречаются в начале 6 века, возможно, эти рисунки были вдохновлены ранними контактами между греческими колонистами в районе Черного моря и Скифами.

М. Ф. Вос, которая тщательно исследовала эти вазы, заключает, что основная масса изображений относится к 530-490 гг. до н.э. Она полагает, что возможно это был тиран Песистрат (Peisistratos), который некоторое время провел во Фракии, веро-

³⁴² Erdmann, «Die sogenannten Murathonpfeilspitzen», p. 42.

³⁴³ From a thorough survey of the evidence. Erdmann concludes that the bronze socketed arrowheads, whether two-bladed, trilobate, or pyramidal, were first introduced into the Greek world by the Persians and their archers in the period 490-479. In spite of the doubts expressed by some, e.g., M. Dusek, «Waren Skythen in Mitteleuropa und Ueutschland?» *Praehistorische Zeitschrift* 42 119 (14): 49-76, similar bronze socketed arrowheads of the sixth and fifth centuries found in Rumania, Bulgaria, Hungary, Poland, Austria, and even as far west as Chalon-sur-Saone in France, are probably the remains of Scythian incursions westwards. See T. Suliinirski, «Scythian Antiquities in Central Europe», *Antiquaries Journal* 25 (1945): 1-11. A most extraordinary find of a Scythian warriors burial was made in 1882 at Vetersfelde, about 50 miles from Berlin. See Rice, *Scythians*, pp. 106-07; Boardman, *Greeks Overseas*, p. 261. O. Kleemann, «Die dreiflugeligen Pfeilspitzen in Frankreich», *Abhandlungen der Gcistes- und Sozialwissenschaften* 411954): 89-140, disagreeing with Suliminski's interpretation, believes that these arrowheads found in Europe arte Greek or Italian in origin. [LVIII]

вавший Скифов для службы наемниками в Афинах.³⁴⁴ Вазы изображают Скифов, сражающихся бок о бок с греческими гоплитами (*hoplites*). Часто мы видим на рисунках спешившихся Скифов, выпускающих стрелы, в то время, как греческие воины изображены рядом с ними коленопреклоненными.³⁴⁵

Вос отмечает, что после 500 г. до н.э. изображения Скифов уменьшились по частоте повторения и точности. Она приходит к заключению: «Из всего этого можно сделать предположение, что между 500 и 490 гг. до нашей эры Скифы покинули Афины, так что у художников, расписывавших вазы, не было образцов перед глазами и им приходилось полагаться на свою память».³⁴⁶ Тот факт, что афиняне при Марафоне в 490 г. до н.э. не имели на своей стороне стрелков из лука, означает, что они не научились стрельбе из лука у Скифов.³⁴⁷ Так как стрельба из лука – это искусство, которому нужно долго учиться, греки после Марафона наняли критских наемников как стрелков из лука.³⁴⁸

Андокид (*Andocides*) (3,5-4 век до н.э.) указывает на то, что спустя некоторое время после 477 г. до н.э. Афины приобрели 300 скифских стрелков из лука для службы в рядах, так назы-

³⁴⁴ Vos, *Scythian Archers*, pp. 5, 66, 79. Cf. A. R. Burn, *The Lyric Age of Greece* (New York: St. Martin's, 1960), p. 308; idem, *Persia and the Greeks* (New York: St. Martins, 1962), p. 179.

³⁴⁵ Vos, *Skythian Archers*, p. 62; cf. H.D. Bradley, *Ancient Greek literature in its living Context* (New York: McGraw-Hill, 1968), p. 45. For the view that these were Greeks in disguise, see Vos, *Scythian Archers*, pp. 54-55; A. Plassart, «Les archers d'Athènes», *Revue des études grecques* 26 (1913):181.

³⁴⁶ Vos, *Scythian Archers*, pp. 61, 81.

³⁴⁷ Vos, *Scythian Archers*, p. 60. According to Snodgrass, *Arms*, pp. 80-81: «The Greeks did not pride themselves on their skill at archery, and there are numerous derogatory references to the bow, as an alien and somewhat effeminate weapon, in their literature». Cf. also Lorimer, *Homer*, p. 306. [LIX]

³⁴⁸ Vos, *Scythian Archers*, pp. 1, 59; Lorimer, *Homer*, p. 282. It was not until the middle of the fifth century that Athenian citizens themselves were trained in archery, and *tojtarchoi* or «captains of bowmen» were appointed. It was only at the beginning of the Peloponnesian War (431-404) that Athens had its own mounted bowmen. See Snodgrass, *Arms*, p. 98. [LX]

ваемых полицейских сил. Этот корпус был позднее увеличен до 12 сотен.³⁴⁹ Такие Скифы часто назывались *toxotai* («лучники»), фигура выдающаяся в пьесах Аристофана.³⁵⁰ Корпус Скифов, который размещался в Ареопаге в соответствии с *Suda*, действовал около века.

В последующие эпохи Скифы служили в армиях принцев Босфора Киммерийского (с.310 г. до н.э.),³⁵¹ а также в армиях Александра и Птолемея.³⁵² Скифы сражались с Митридатом и его сыном Фарнаком против римлян.³⁵³

6. ГЕРОДОТ И СКИФСКИЕ МОГИЛЫ

Геродот

Геродот Галикарнасский известен как «Отец истории». Он написал самое раннее и важное историческое изложение фактов, в котором он описал предпосылки и ход великой войны между Греками и Персами в V веке до н.э. После заключения Каллиева мира (*Peace of Callias*) (449 г. до н.э.), Геродот свободно путешествовал по Ближнему Востоку и посетил Египет и Месопотамию. Обладая всепоглощающей любознательностью, Геродот был превосходным туристом. Он записывал многочисленные рассказы, даже те, в которые он сам не верил.

Многочисленные древние писатели ругали Геродота, называя его «отцом лжи». С ростом литературной критики и исторического скептицизма, особенно в конце XIX – начале XX веков, многие современные ученые присоединились к хору критиканов.³⁵⁴

³⁴⁹ Vos, *Scythian Archers*, pp. 68-69.

³⁵⁰ V. Ehrenberg, *The People of Aristophanes* (New York: Schocken, 1962), pp. 174-75. See Aristophanes's plays: *Lysistrata* 433, 455; *Thesmophoriazousae* 923, 940; *Ecclesiazusae* 143, 258.

³⁵¹ M. Launey, *Recherches sur les armées hellénistiques* (Paris: Boccard, 1949-1950), vol. 2, pp 421-23, 1205.

³⁵² M. Avi-Yonah, «Scythopolis», *IEJ* 12 (1962): 127.

³⁵³ A. Duggan, *He Died Old* (London: Faber and Faber, 1958), pp. 190, 199.

³⁵⁴ K. W. Nitzsch (1872) felt that Herodotus was only an unintelligent

Описание Геродотом Скифов, являющееся нашим основным литературным источником, было подвергнуто суровой критике со стороны ученых, таких как Ф. Уилке (1913 г.).³⁵⁵ Подобные негативные суждения повторялись даже в последние годы библейскими учеными, которые, кажется, несведущи в многочисленных археологических подтверждениях сообщений Геродота и в особенности о его скифском сообщении.

Легенда о Ясоне и аргонавтах описывает поиск Золотого Руна в районе Calchis (Колхида), восточнее Черного моря. Подобно сообщениям Гомера о Троянской войне, этот рассказ сохраняет гениальные традиции микенской эпохи.³⁵⁶ Некоторые ученые-классики, такие как Рис Карпентер, сомневались, что древние Греки могли преодолевать на своих кораблях быстрое течение Босфора, для того, чтобы попасть в Черное море.³⁵⁷ Но находка микенских глиняных изделий в Анатолии на южном берегу Черного моря доказывает без сомнения раннее проникновение Греков в этот регион.³⁵⁸

compiler of various written sources. A. H. Sayce (1883) accused Herodotus of plagiarism and of concealing his sources. H. Delbruck (1887) criticized Herodotus's military accounts. As late as 1916 A. T. Olmstead thought that Herodotus lied about having visited Babylon. For archaeological confirmations of Herodotus observations in Egypt and in Babylon. W Spiegelberg, *The Credibility of Herodotus' Account of Egypt in the Light Of the Egyptian Monuments* (Oxford: Blackwell, 1927); O. E. Ravn, *Herodotus' Description of Babylon* (Copenhagen: A. Busck, 1942). For ancient criticisms of Herodotus, see Ph. E. Legrand, De la 'malignite' d'Herodote», *Melanges GuMav Glotz* (Paris: Presses Universitaires de France, 1932), vol. 2, pp. 53S-47; J. A. S. Evans. «Father of History or Father of Lies?» *Classical Journal* 64 (1968): 11-17. [LXI]

³⁵⁵ P. Wilke, «Das Skythenproblem in Jeremiabuch», in *Alftestamentliche Studien fur R. Kittel* (Leipzig: I C Hinrichs, 1913), pp. 222-54

³⁵⁶ See D. I. Page, *History and the Homeric Iliad* (Berkeley: University of California, 1959); It Hope Simpson and J. F. Lazenby, *The Catalogue of the Ships in Homer's ILLAD* (Oxford: Clarendon, 1970); E. Yamauchi, «Homer, History and Archaeology», *NEASB* 3 (1973): 21-42.

³⁵⁷ Rhys Carpenter, «Greek Penetration of the Black Sea», *AM* 52 (1948): Iff.: but cf. B. W. Labaree, «How the Greeks Sailed into the Black Sea», *AJA* 61 (1957): 29-33.

³⁵⁸ T. Ozguc, «Excavations at the Hiltite Site, Masai Huyuk: Palace,

После Темных Веков (Dark Ages) (1200-750 гг. до н.э.) Греки возобновили свои попытки колонизации. Ионийский город Милет захватил лидерство на северо-востоке, основав около 100 колоний по побережью Черного моря.³⁵⁹

Одна из наиболее важных этих колоний была Ольвия (Olbia), основанная в 645 г. до н.э. в устьях рек Буг и Днепр.³⁶⁰ Вполне возможно, что именно из этого «порта Borysthenites» (Геродот 4.17), греческий историк получил большинство своей информации о Скифах, которые жили в непосредственной близости от этих мест.³⁶¹ В своем важном исследовании «Скифии» Геродота (т.е. книга 4) советский ученый Б. А. Рыбаков приходит к заключению, что возможно Геродот полностью объездил Черное море для того, чтобы добыть следующие сведения.³⁶²

Геродот излагает подробно много странных и даже диких привычек скифов:

1. Скифы пили кровь первого убитого врага (4.64).
2. Они приносили головы своих жертв своим вождям.³⁶³ Они скальпировали своих врагов и пользовались этими скальпами как «салфетками» (4.64).
3. Они использовали кожу своих жертв, чтобы покрывать свои колчаны (4.64).

Archives, Mycenaean Pottery», *AJA* 84 (1980): 305-09.

³⁵⁹ See T.J. Dunbabin, *The Greeks and Their Eastern Neighbours* (London: Society for the Promotion of Hellenic Studies, 1959); J.M. Cook, *The Greeks in Ionia and the East* (New York: Praeger, 1963); John Boardman, *The Greeks Overseas*, 2nd ed. (London: Thames and Hudson, 1980).

³⁶⁰ See T. Rice, *The Scythians*, 3rd ed. (New York: Praeger, 1961), pp. 23, 49-54: for recent excavations see T. Sulimirski, «Greek Colonization and the Early Iron Age Last of the Volga», *BIA* 11 (1973): 15-14 Cf. E.H. Minns. «Thirty Years of Work at Olbia», *JUS* 65 (1945): 109-12.

³⁶¹ W.W. How and J. Wells, *A Commentary on Herodotus* (Oxford: Clarendon, 1961), vol. 1, p. 308; A. de Selincourt, *The World of Herodotus* (Boston: Little, Brown, 1962), p. 239; B.N. Grakow, *Die Skythen* (Berlin: Deutscher Verlag der Wissenschaften, 1980), p. 9.

³⁶² B. A. Rybakov, *Gerodotova Skifiia (Herodotus's Scythia)* (Moscow: Nauka, 1979), p. 79.

³⁶³ Rice. *Scythians.*, p 54 figure 3 depicts a Scythian holding the head of a victim.

4. Они пили из черепов своих жертв (4.65).
5. Они практиковали братство по крови, выпивая кровь друг друга, смешанную с вином (4.70).
6. Скифы «купались» в пару от раскаленных конопляных зерен (4.75).
7. Когда умирал их царь, они приносили в жертву одну из его наложниц и несколько слуг (4.71).
8. По прошествии года они поминали его, принося в жертву 50 слуг и 50 лошадей (4.72).

Скифские могилы

Бесконечные скифские захоронения, относящиеся к VI-II векам до н.э., были обнаружены в районах севернее и восточнее Черного моря, во многих случаях вне тех пределов, которые Геродот в свое время разграничил как настоящую «Скифию». Советские ученые стали лихорадочно работать в этом регионе для того, чтобы извлечь останки в некоторых районах, которые подлежали затоплению.³⁶⁴

Самую захватывающую находку могил, проливающих свет на сообщения о Скифах, обнаружили в восточных краях русских степей. Это известные замороженные могилы Пазырык (Pazyryk), расположенные в горах Алтая в южной Сибири, как раз севернее большей части западной границы Монгольской Народной Республики недалеко от истоков реки Обь. Хотя могилы содержат скелеты монголоидов, они свидетельствуют о культуре, близко связанной со Скифами.³⁶⁵

³⁶⁴ Rybakov, *Herodotova Skifia*, pp. 104-68; T. Sulimirski, «The Scythian Age in the U. S. S. R.», *BIA* 10 (1971): 114-31; V. S. Olkhovskii, «Skifskie katakomby v Severnom Pritschernomor'e» [«The Scythian Catacombs in the Steppes of the Black Sea», *SA* no. 4 (1977): 108-28; idem, «Ranneskifskie pogrebal'nye sooruzheniia po Gerodotova i arkheologicheskiim dannym» (The Ancient Tombs of the Scyths According to Herodotus and the Archaeological Data), *SA* no. 4 (1978): 83-97. A valuable summary is A. M. Leskov, «Die skythischen Kurgane», *Aniike Welt* 5 (Sonder-nummer, 1974).

³⁶⁵ With regard to the title of M. I. Artamonov's article, «Frozen Tombs

То, что скифская культура распространилась на более чем 2000 миль к востоку от Украины, было продемонстрировано сенсационным открытием могил в долине Чиликта в восточном Казахстане. Результаты были опубликованы на русском языке в 1965 году: «Более 500 частично инкрустированных бирюзой золотых предметов в форме оленей, орлов, пантер, кабанов, рыб и т.д., самые близкие по стилю к могильным захоронениям в Мельгунове, Келермесе и Костромская доказывают, что скифская культура распространилась до монгольской границы уже в VI веке до нашей эры».³⁶⁶

Могилы в Пазырыке впервые были открыты С.И. Руденко в 1924 г. Он руководил там раскопками в 1929 году а также в 1947-1949 гг. для музея Эрмитаж. Здесь же в 1927 г. работал М. Грязнов. Хотя частичные сообщения появились и раньше,³⁶⁷ исчерпывающие описания могильника не появятся на английском языке вплоть до 1970 года.³⁶⁸

Из 40 курганов, найденных в этом месте, было раскопано шесть. Даты курганов – V век до н.э.; конец V начало IV веков до н.э. и III век до н.э. Руденко сообщал о радиоуглеродной дате 430 год до н.э.³⁶⁹

Прекрасные условия привели к чрезвычайно хорошему сохранению материалов, тленных при других условиях. Все шесть могил были разграблены, что позволило дождевой воде просо-

of the Scythians», *Scientific American* 212 (May, 1965): 101-09, note the stricture of J. Potratz, *Die Skythen in Sudrussland* (Basel: Raggi, 1963), p. 179.

³⁶⁶ M. Van Loon, review of J. Polratz, *Die Skythen in Sudrussland*, in *JNES* 29 (1970): 71. According to R. Grousset, *The Empire of the Steppes* (New Brunswick, NJ: Rutgers University, 1952), p. xxi, «The prairie steppes-fertile in their irrigated areas, but shriveling and turning into desert in the central wastes-run from Manchuria to the Crimea». [LXII]

³⁶⁷ M. Griaznov and E. Golomstock, «The Pazirik Burials of the Altai», *AJA* 37 (1933): 30-45.

³⁶⁸ S.I. Rudenko, *Frozen Tombs of Siberia: The Pazyryk Burials of Iron-Age Horsemen* (Berkeley: University of California, 1970). For other contributions by Rudenko, see T. Sulimirski, «Late Bronze Age and Earliest Iron Age in Siberia», *BIA* 12 (1975): 152-53.

³⁶⁹ Rudenko, *Frozen Tombs*, p. xxxvi.

читься в могилы. Вода замерзла и удивительно сохранила большую часть тканей, останки лошадей и даже человеческую кожу и волосы в течение более 23 сотен лет!

В кургане 2 два набора инструментов живо иллюстрируют высказывание Геродота о применении конопляных зерен.³⁷⁰ Руденко полагает, что один комплект предназначался для мужчины, а другой для женщины, похороненных в могиле.³⁷¹ Шесть прутков были покрыты войлочным или кожаным пледом. Обуглившиеся конопляные зерна в медном сосуде должно быть нагревались на камнях. По Геродоту «Скифы выли от радости, купаясь в пару».

Тела двух вождей, найденные в курганах 2 и 5, были покрыты татуировкой в скифском стиле, изображавшей животных. Хотя Геродот не сообщает нам о том, что Скифы татуировали себя, другие классические тексты (Xenophon Anabasis 5.4.32; Pomponius Mela 2.4.32) приписывают эту практику Mossynoeci и Agathyrsi, соседям скифов.³⁷²

Голова вождя из кургана 2 была скальпирована! В некоторых случаях в Пазырыке внутренности, мышцы и мозги были вынуты перед погребением. Затем черепа были заполнены землей, сосновыми иглами и шишками лиственницы, а кожу зашивали лошадиным волосом.³⁷³ Геродот (4.71) рассказывал о бальзамировании скифского вождя: *«Его живот был разрезан, очищен и заполнен нарезанными болотными растениями, ладаном, петрушкой кудрявой и зернами аниса и снова зашит»*.

Руденко размышляет о том, что удаление мышц, возможно, может быть доказательством ритуального каннибализма, практика, которую Геродот (1.216; 4.26) приписывал Massagetae и Issedones, соседям Скифов.

Принесение в жертву жены и слуг (Геродот 4.71) полностью подтвердилось раскопками. Эта практика восходит к самой ран-

³⁷⁰ Ibid., pp. 284-85; Rice, *Scythians*, p. 108; Artamonov, «Frozen Tombs», p. 106.

³⁷¹ Rudenko, *Frozen Tombs*, p.62.

³⁷² Ibid., pp. 110-14; Rice, *Scythians*, pp. 115-16.

³⁷³ Rudenko, *Frozen Tombs*, pp. 280ff.

ней стадии катакомбных могил.³⁷⁴ Четыре скелета слуг были найдены в дромосе (dromos-беговая дорожка в Древней Олимпии – А. Ч.) кургана в Елизаветенской.³⁷⁵ Скелеты 13 слуг, принесенных в жертву в могиле их хозяина, были найдены в кургане недалеко от озера Севан.³⁷⁶

В 1954 году А. Тереножкин раскопал скифский курган у Мелитополя. В одной могиле лежали останки скифского воина с его оружием, а в могиле, находящейся рядом – останки его жены и служанки.³⁷⁷

В ходе исследований, проведенных в 1969-1970 гг. В. Бидзилия у Гаймановой могилы на окраине Запорожья, были обнаружены останки шести человек: двух мужчин, их жен и двух слуг.³⁷⁸ Захватывающее зрелище представляли собой находки из этой могилы – многочисленные золотые предметы и великолепная серебряная чаша (кубок), украшенная сценами из скифской повседневной жизни.

Жертвоприношение лошадей (Геродот 4.71-73) достаточно подтверждено. Гайманова могила содержала один скелет лошади, Мелитопольский курган – два скелета лошадей, и недавно раскопанная могила у Орджоникидзе – семь конских скелетов.³⁷⁹ В захоронении у Костромской двадцать две лошади были распо-

³⁷⁴ M. Gimbutas, *Prehistory of Eastern Europe* (Cambridge, MA: Peabody Museum, 1956), p. 82. Numerous tombs (ninth-sixth centuries) in the Transcaucasus area include humans (ranging in number from four to thirty-nine) who were killed to accompany the dead. See R. Rolle, «Urartu and die Reiternomaden», *Saeculum* 28 (1977): 304-05. See also p. 68, n. 28. [LXIII]

³⁷⁵ Potralz, *Die Skythen*, p. 36.

³⁷⁶ T. Sulimirski, «Scythian Antiquities in Western Asia», *Artibus Asiae* 17 (1954): do. 316-17. In the great Chertomlyk burial there were skeletons in each of the four side-chambers. See E. D. Phillips, *The Royal Hordes: Nomad Peoples of the Steppes* (New York: McGraw-Hill, 1965), pp. 75-76. See also Grakow, *Die Skythen*, p. 119. [LXIV]

³⁷⁷ «Melitopol' Kurgan», *Grail Soviet Encyclopedia*, 3rd ed. (New York: Macmillan, 1977), vol. 16, p. 100.

³⁷⁸ «Gaimanovo Mogila», *Kneel Soviet Encyclopedia*, 3rd ed. (New York: Macmillan, 1975), vol. 6, p. 38; *Archaeology in the USSR» Arch* 25 (1972):59-60; Sulimirski, «Greek Colonization», pp. 4-5.

³⁷⁹ Sulimirski, «Greek Colonization», p. 5.

жены по четырем сторонам могилы.³⁸⁰ Забой более чем пятисот лошадей (у аула Ульский) был подтвержден.³⁸¹

Обычай приношения в жертву лошадей практиковался многими другими индоевропейцами, в том числе и микенскими Греками при Трое во время похорон Патрокла (Patroclus).³⁸² Жертвоприношение лошадей не прижилось в Греции, но практиковалось на Кипре до VIII или VII вв. до н.э.³⁸³ Практика приношения в жертву лошадей продолжала существовать среди казахов и других русских племен до первого тысячелетия нашей эры и позднее.³⁸⁴

У Пазырыка (Pazyruk) низкие температуры сохранили «не только кожу и волосы, но и мышцы и внутренности с остатками непереваренной пищи» у десяти желтых кобыл.³⁸⁵ Другие лошади у Пазырык были кастрированы, следовательно, это были жеребцы.³⁸⁶

В Пазырыкских могилах также сохранилось снаряжение лошадей, в том числе попоны, седла и искусно сделанные султаны, увенчанные отроутками оленьего рога. Признаки износа указывают на то, что это были повседневные, а не предназначенные только для похоронной церемонии атрибуты.³⁸⁷

Один из самых замечательных предметов, найденных в Пазырыке – это «персидский ковер».³⁸⁸ Датированный V в. до н. э. – это одна из самых старых шерстяных вещей, известных на се-

³⁸⁰ Rice, *Scythians*, pp. 102-03; Phillips, *lityul Hordes*, p. 72.

³⁸¹ Grakow, *Die Skythen*, p. 108.

³⁸² Cf. J. Sakellarakis, «Minoan Cemeteries at Aikliunes», *Arch* 20 (1967):276ff.

³⁸³ V. Karageoghis, «Horse Burials on the Island of Cyprus», *Arch* 18 (1965): 282-90.

³⁸⁴ For a study contemporary Russian nomads, see S. Vainshtein, *Nomads of South Siberia* (Cambridge:Cambridge University, 1980)

³⁸⁵ Griaznov and Golomstock, «Pazirik Burials», p.32

³⁸⁶ Vainshtein. *Nomads*, p.110. «Geldings were ridden mainly also by the wealthier Mongol, Buryat, Kalmyk, Kazakh, Altaian and Kirghiz hergsmen».

³⁸⁷ Rudenko, *Frozen Tombs*, p, 284.

³⁸⁸ When I was in Isfahan in 1974, I was taken down a back alley to see how a modern Persian rug is made. Some women and young girls squatted and made knots by hand, duplicating patterns passed down for generations. Such a rug would take a year to make. [LXV]

годняшний день. *«Размером 6 на 6,5 футов, он соткан из множества цветов в невероятно сложной манере. На площади 100 кв. сантиметров (около 15,5 кв. дюймов) можно насчитать 3600 узелков».*³⁸⁹ По краю ковра изображены мужчины, прогуливающие лошадей по манере напоминающие некоторых носильщиков дани на ападанских (арадана) рельефах в Персеполисе.

Другой ковер или настенное панно из Пазырыка сделано из войлока с применением узоров. М.И. Артамонов отмечает, что *«главная черта – это грубая ворсистая шерстяная ткань с повторяющейся композицией – всадника с летящим плащом перед богиней, сидящей на троне с растением в руке».*³⁹⁰ Руденко опознает в этой богине Табиты (Tabiti), – богиню домашнего очага. (Геродот 4.59). Е.Д. Филлипс предполагает, что она возможно Агримпаса (Agrimpasa), богиня Аргипраеи с лысой головой. Аргипраеи – лысоголовые соседи Скифов. (Геродот 4.23-24).³⁹¹

В Пазырыке сохранились и другие непрочные материалы, в том числе некоторые китайские шелка, вышитые птицами и цветами, арфы, сделанные из дерева и кожи, и кожаная сумка, покрытая кожей гепарда.³⁹²

Переоценка Геродота

В свете этих поразительных находок достоверность сообщений Геродота, как источника нашего знания о Скифах может быть переоценена. Т. Райс, ведущий знаток Скифов, говорит о его сообщении так: *«Это источник, включающий в себя большинство известных нам фактов, касающихся Скифов. Его значимость возрастает с каждым днем, так как последние археологические находки подтвердили его сообщения об обычаях погребения Скифов».*³⁹³

³⁸⁹ Artamonov, «Frozen Tombs», p. 107.

³⁹⁰ Ibid

³⁹¹ E. D. Phillips, «The Argippaei of Herodotus», *Artibus Asiae* 23 (1960): 124-28

³⁹² Rudenko, *Frozen Tombs*, pp. 304ff.

³⁹³ T. Rice in a preface to M.I. Artamonov, *Treasures from Scythian Tombs in the Hermitage Museum* (London: Thames and Hudson, 1969), p. 16; cf. Rice, *Scythians*, p. 42. K. S. Rubinson, «Herodotus and the Scythians»,

Другой специалист Т. Сулимирский утверждает, что «новые находки и исследования всегда подтверждали его достоверность».³⁹⁴ Ссылаясь на самые недавние советские находки, Б. А. Рыбаков подчеркивает точность (правильность) даже деталей в сообщениях Геродота о Скифах.³⁹⁵ А. де Селинкур, переводчик Геродота для серии Пингвин (Penguin), приходит к заключению: «В соответствии с его сообщением об образе жизни самих скифов есть все причины верить в то, что все это точно и правильно. Его тщательно сделанное описание скифских захоронений было подтверждено почти в каждом пункте недавними раскопками, а потому не трудно поверить в общую правдивость остального».³⁹⁶

7. СВИРЕПЫЕ РОДСТВЕННИКИ ВО ХРИСТЕ

Скифы под римлянами

Скифы были постепенно разбиты родственными племенами, которые назывались Сарматы. Этот процесс завершился к III в. до н.э. Геродот называл последних Сарматами, отмечая, что они го-

Exped 17 (Summer, 1975):20, concludes: «In summary, we can see that Herodotus gives relatively accurate descriptions of the way of life of the nomads who were in fairly close contact with the Greeks, as, for example, in his description of the burial process». Herodotus's accuracy contrasts sharply with the Hippocratic treatise. On Airs, Waters, and Places, which suggested that the Scythians were rendered flabby by the cold climate. Likewise Ptolemy (Tetmbiblos 2.2) held that the cold environment made the Scythians cold in nature. [LXVI]

³⁹⁴ Sulimirski, «Scythian Antiquities», p. 294, citing works of C.F. Lehmann-Haupt, V. Struve, G.C. Cameron, and A. Baschmakoff in support of Herodotus. For an early positive assessment, see J. Przulski, «Nouveaux aspects de l'histoire des Scythes», *Revue de l'Université de Bru/celles* 42 (1936-1937): 210ff.

³⁹⁵ Рыбаков, Геродотова Скифия, СС.239-240.

³⁹⁶ A. de Selincourt, *The World of Herodotus* (London: Seeker and Warburg, 1962), p. 239.

ворили на «нечистом» скифском диалекте (4.117). Он располагал их к востоку от Скифов за рекой Дон (древнее название Tanais).³⁹⁷ Их подлинный дом, возможно, был «на другой стороне Волги между Доном и Уралом».³⁹⁸

В первом веке нашей эры Август, император, в чье царствование родился Иисус, хвастался: «Скифы и цари Сарматов на другой стороне реки Дон... послали представителей, чтобы снизить нашу дружбу».³⁹⁹ Гораций, римский поэт, увенчанный лавровым венком восхвалял императора, отмечая: «Уже (даже) Скифы и Индийцы недавно еще такие насмешливые, просят переговоров». (Carmen Saeculare 55). Это наблюдение было подхвачено биографом Светонием (Augustus 21): «Такой была его репутация – репутация мужества и милосердия, что те же самые Индийцы и Скифы – народы, о которых мы потом узнали понаслышке добровольно послали послов в Рим, прося его дружбы и дружбы его народа».

Скифы смогли крепко удерживать свое ограниченное «царство» на Крымском полуострове до конца III века нашей эры, когда они были разорены Готами.⁴⁰⁰

Скифы в Новом Завете

Слово «скифский» один раз встречается в Новом Завете. В Послании апостола Павла к Колоссянам 3:11 Павел подчеркнул тот факт, что люди, самые разные по происхождению едины во

³⁹⁷ В.А. Rybakov, *Gerodolova Skifia (Herodotuss Scythia)* (Moscow: Nauka, 1979), pp. 107, 191.

³⁹⁸ E. D. Phillips, *The Royal Hordes: Nomad Peoples of the Steppes* (New York: McGraw-Hill, 1965), p. 92. See also W.M. McGovern, *The Early Empires of Central Asia* (Chapel Hill: University of North Carolina, 1939) ch. 2; J. Harmatta, «Studies on the History of the Sarmatians», *Etudes, slaves el roumaines 2*. (1949): 13-45; T. Rice, *The Scythians*, 3rd ed. (New York: Praeger, 1961), ch. 6; T. Sulimirski, *The Sarmatians* (London: Thames and Hudson, 1970).

³⁹⁹ *Res Gestae Divi Augusti*, ed. P.A. Brunt and J.M. Moore (London: Oxford University)

⁴⁰⁰ K. F. Smirnov, «Scythians», *Great Soviet Encyclopedia*, 3rd ed. (New York: Macmillan, 1979), vol. 23, p. 260.

Христе: «Здесь нет ни грека, ни еврея, обрезанного или необрезанного, варвара или Скифа, раба или свободного, но Христос – это все и во всем» (NIV).

Почти все переводы просто воспроизводят греческое Skuthes «Скифский» без каких-либо дальнейших комментариев.⁴⁰¹ Филлипс и Уэй заменяют на «суровый»; «Расширенная версия» дает комментарии М. Р. Винсента в скобках: «Те, которые самые дикие (суровые) среди всех». «Живая Библия» в ее свободном пересказе утрачивает все справки к оригинальным этническим терминам: «В этой новой жизни какая-либо нация или раса, образование или социальное положение не важны; подобные вещи ничего не значат. Есть ли у человека Христос – вот, что имеет значение, и он в равной степени достижим для всех».

К сожалению, современные комментаторы едва ли воздают должное глубокому значению термина, которое он имел для первых читателей Нового Завета, посвящая либо предложение,⁴⁰² либо в самом лучшем случае абзац этому термину.⁴⁰³ Один из самых полных заветов можно найти в классических комментариях Дж. Б. Лайтфута, который включает многие классические и принадлежащие «отцам церкви» ссылки (беспереводаемые), относящиеся к Скифам.⁴⁰⁴

Цивилизованные Скифы

Некоторые Скифы становились цивилизованными; некоторые даже женились на гречанках.⁴⁰⁵ Геродот (4.76-80) расска-

⁴⁰¹ Berkeley, Goodspeed, Jerusalem Bible. New American Bible, New American Standard Bible, New English Bible, Revised Standard Version.

⁴⁰² E.g., C Vaughn, «Colossians», in *The Expositor's Bible Commentary*, ed. F. E. Gaebelin (Grand Rapids: Zondervan, 1978), vol. 11, p. 213.

⁴⁰³ E.g., F. F. Bruce, *Commentary on... Colossians* (Grand Rapids: Eerdmans, 1957), p. 276.

⁴⁰⁴ J. B. Lightfoot, *Commentary on Saint Paul's Epistles to the Colossians and Philemon* (Grand Rapids: Zondervan, 1957 reprint of 1879 edition), pp. 218-19.

⁴⁰⁵ Aeschines frequently taunted his rival, Demosthenes, with the fact that his maternal grandmother was a Scythian, e.g., «By his mother's blood he would be a Scythian, a Greek-tongued barbarian-so that his knavery, too, is

зывает нам замечательную сказку о Скилле (Scyles), чьим отцом был скифский царь, а матерью была гречанка. Став царем, Скилл вел скифский образ жизни, когда находился среди Скифов, но затем втайне от всех проводил месяц или около того в городе Ольвия (Olbia) как Грек. Когда же его отказ от скифских обычаев в подобной манере был обнаружен, Скилл был обезглавлен своим братом.⁴⁰⁶

Одним из эллинизированных Скифов, достигшим выдающейся репутации за свою мудрость среди Греков, был Анахарсис (Anacharsis) (VI век) Хотя он не был в самом раннем списке «Семи мудрецов» (Платон Protagoras 343A), позднее он занял место в Periandros.⁴⁰⁷ В IV веке до нашей эры Менадер укорял популярное предубеждение, восклицая: «Скиф, вы говорите? Паразит! Анахарсис был Скифом!» (незначительный фрагмент 533 K.13). Христианский апологет Татиан (Tatian) (Oratio ad Graecas) убеждал язычников греков слушать христиан: «Спешите учиться, тогда вы станете теми, кто учит! Вы, кто не опровергает с презрением скифского Анахарсиса, не противится богоучению теми, кто следует варварскому кодексу законов!».

Но Анахарсис был исключением, одним из тех, кого полностью поглотила греческая культура. Геродот (4.76) сообщает: «А теперь Скифы, если их спросить об Анахарсисе, говорят, что ничего о нем не знают; Они отвечают так потому, что он покинул свою страну ради Эллады и последовал обычаям чужеземцев». Йосиф (Contra Apionem 2.269) рассказывает: «Анахарсис, чья мудрость вызвала восхищение Греков, был в свою очередь приговорен к смерти своими соотечественниками, потому что как оказалось, вернулся зараженным греческими обычаями».

no product of our soil» (*Against Ctesiphon* 172). [LXVII]

⁴⁰⁶ A ring belonging to Scyles was discovered near Istria in the 1930s. See Y G. Vonogradov, «Persten' tsaria Skila» («King Scyles's Ring»), *SA* no. 3 (1980): 92-109. [LXVIII]

⁴⁰⁷ A. R. Burn, *The Lyric Age of Greece* (New York; St. Martin's, 1960), pp. 125-27, 208-09.

Скифы как дикари

Обычная ассоциация, которую вызывало слово «скифский» в древности была жестокость (дикость). Автор II книги Маккавейской 4:47 (I век до нашей эры) говорит о несправедливости Птолемея VI (172-145 гг. до н. э.): *«Он приговаривал к смерти тех несчастных людей, которые были бы освобождены без вынесения приговора, даже если они обращались к суду Скифов»*, то есть даже к таким жестоким как Скифы. III книга Маккавейская 7:5 (I в. до н. э.) описывает обращение египетских Евреев к тем из их числа, кто откупился: *«И они, связав их жестоким обращением как рабов или даже как изменников, без какого-либо следствия или расследования, пытались приговорить их к смерти, окружая себя жестокостью более свирепой, чем скифские обычаи»*. Придавая большое значение агонии одного из семерых сыновей, которые были замучены за их веру. четвертая книга Маккавейская 10:7 (I в. н. э.) рассказывает: *«И будучи ни коим образом не способными задушить его дух, они содрали с него кожу от кончиков пальцев, и скальпировали его, как это делают Скифы»*.

Йосиф (Contra Apionem 2.269) замечает: *«Но даже Скифы, которые получали удовольствие, убивая людей, немногим отличаясь при этом от диких зверей, думают, что это их долг поддерживать свои национальные обычаи»*. В отрывке, осуждающем кровавые гладиаторские игры, Тертуллиан ссылается на Скифов:

«Что касается кровавой пищи и подобных трагических блюд, читайте – Я думаю, это рассказано Геродотом (4.70), но я не совсем уверен – как среди некоторых племен, кровь бралась из рук, и пробовалась обеими сторонами, как бы заключая тем самым договор... И он говорят, что среди племен Скифов (Issedones) существовал обычай – каждый покойник съедался его родственниками». (Apology 9.9)⁴⁰⁸

Где-то в IV веке нашей эры языческий оратор Теместиус (Themistius) использовал термин «скифский» при описании готтов, как противопоставление культурной жизни Константино-

⁴⁰⁸ Origen I Contra Celsum 1.1) describes the laws of the Scythians as «unholy», «impious», and «despotic».

поля, как «без очага, бродяга следует звериному образу жизни» (Oration (речь) 30, 349d).⁴⁰⁹

Именно эти непривлекательные ассоциации, которые демонстрируют отношение к Скифам в Послании апостола Павла к Колоссянам 3:1 – слово, которое ничего не значит для читателей сегодня, вызвало сильный эмоциональный отклик аудитории Павла. В соответствии с этим отрывком, не только все классы общества цивилизованные или нецивилизованные едины во Христе, но даже жестокие Скифы-варвары – воплощение дикости в древнем мире могли найти спасение через милосердие Христа.⁴¹⁰

⁴⁰⁹ Cited by L.J. Daly, «The Mandarin and the Barbarian», *Historia* 21 (1972): 366.

⁴¹⁰ One thinks of the savage Auca Indians of Ecuador, who killed five missionaries in 1956, but were converted through the courageous and loving witness of some of the missionary widows. See E. Elliot, *Through Gates of Splendor* (New York: Harper and Row, 1957); idem, *The Savage My Kinsman* (New York: Harper and Row, 1961).

ПРИМЕЧАНИЯ

I. Линдсей не дает ни ссылок даты, ни страницы.

II. Незадолго до вторжения русских солдат в Афганистан, русские археологи раскопали великолепное золото Кушанского царства (II-I вв до н.э.) – сокровище на севере Афганистана.

III. Несмотря на то, что западные ученые принимают скандинавские корни слова Rus, русские ученые, высказываясь против резких заявлений «Норманистов» – (последователей норманской теории происхождения Руси) относительно происхождения своего раннего государства, спорили по понятным националистическим причинам, что Русы были славянами с южных степей.

IV. В книге Амоса 7:1, в Септуагинте вставки слова «Гог» означают имя царя стаи саранчи. Сопоставление любого будущего исполнения апокалиптического упоминания Гога и Магога в Откровении 20:7-9 потребовало бы вдохновения предсказателя, нежели проницательности археолога или историка.

V. Э. Д. Филлипс, в книге «Скифское господство в западной Азии», указывает:

«Гог должен представлять Скифов и их союзников, но выбор этого имени не был объяснен в достаточной степени. Иезекииль в этих отрывках устанавливает давнюю традицию апокалипсиса в иудейской, христианской и мусульманской вере. Это главное наследие нашествий кочевников, первое в своем роде в западной Азии».

VI. Так как самые ранние из сохранившихся монет относятся к VI в. до н.э., а не к периоду лидийского царя Гигеса (Gyges) (VII в.), многие ученые подвергли сомнению традицию происхождения чеканки монет времен Гигеса.

VII. В. Ф. Олбрайт настаивал, что «Гог несомненно относится к северным варварам, Amarna Gagava Амарна Гагава». Слово Gagaya появляется в письме от фараона Аменхотепа III к царю касситов Кадашман-Энлилю I. Письмо цитирует царя касситов, который беспокоился о здоровье своей сестры при египетском дворе. Его посланцы видели там женщину, но

им не разрешили с ней говорить: «Возможно она дочь нищего, или Гагайца (Gagaian), или дочь Hanigalbatian (в области Mitanni)?»

VIII. Тогарма (Togarmah) из Иезекииль был городом Tilgarimmu, столицей (сиро-хеттского царства) Камману (Kammanu), на границе с Табал (Tabal). Он был атакован Сенначерибом (Sennacherib) в 695 г. до н.э.

IX. Имя Mita ранее также встречается в хеттском тексте конца тринадцатого века, как обозначение имени вассала в Армении.

X. Я обязан некоторыми из этих исследований Вильяму Холкомбу.

XI. С.М. Берштейн со ссылкой на свидетельства Николая из Дамаска, секретаря Ирода Великого, также писал, что «земля, на которой они оказались, была Армения».

XII. 58. Некоторые авторы считали Урартов Халдеями, так как их верховный бог звался Khaldi, имя которого легко можно перепутать с Chaideans.

XIII. W. C. Benedict в работе «Урарты и Хурриты» утверждает, что Урарты не были прямыми потомками Хурритов, но были близкими родственниками, которые пришли в эту область в начале IX в.

XIV. Исходя больше из геополитических соображений, нежели фактических археологических или текстовых свидетельств, можно говорить о том, что Урарты и Ассирийцы соперничали друг с другом за контроль над путями на Востоке.

XV. Армянский историк Мовсес Хоренаци, который жил в VIII в. н.э., по-видимому, сохранил в своих работах некоторые древние традиции Урарту, например, времен первого царя Араму (880-844 до н.э.).

XVI. Это был нагрудник лошади, на котором висели колокольчики.

XVII. По мнению А. Годара, сокровища Зивие были прежде всего работой маннейских мастеров.

XVIII. Хотя Ассирийцы отличались от Киммерийцев и Скифов, позже в нео-вавилонских и персидских текстах (VI-V вв.

до н.э.) используется также термин *Gimmiraia* для обозначения Скифов.

XIX. Более поздние авторы, такие как Страбон (1.3.21) использовали термин Киммериец наравне со Скифом.

XX. С. Пигготт в своей книге «Друиды» говорит о «запутанной филологии, которая основана на обманчивых созвучиях *Gomeri* и *Cimbri*, *Cimmerii* и *Cymru*, до валийского был иврит, или *Cimbric* (предшествовавший саксонскому), на котором говорили Адам и Ева». Это предположение ставило в тупик дискуссии британской античности до XIX века.

XXI. *The hippomolgoi* (молочные лошади??), упомянутые Гомером (Илиада 13.5) были без сомнений конными кочевниками с северных степей. Б. Н. Граков считал, что они могли быть Скифами.

XXII. Поскольку Киммерийцы находились в этой местности (см. Страбон 7.4.3), многие ученые обозначали название «Крым» как производное от «киммерийцев». Но Дж.Харматта, в работе «Поход Дария против *Saka Tigraxauda*», производит название от тюрко-татарского *qurtm* «крепость».

XXIII. Это развитие, которое может быть связано с китайской летописью.

XXIV. Согласно Э. Д. Филлипсу, «Киммерийцы были первыми специализированными конными кочевниками, которые оставили свое имя в истории».

XXV. Это был взгляд Ассирийцев. Р. Ролле в работе «*Urartu und die Reiternomaden*» подвергает сомнению тот факт, что Руса совершил суицид.

XXVI. Хотя наконечники стрел трудно датировать, согласно профессору *Machleid Mellink* (в устном общении), во внутренней цитадели они могли остаться от вторжения Киммерийцев; они застряли в наружной стене из кирпича и грязи, и по времени, вероятно относятся к позднему нападению Кира.

XXVII. Дж. М. Балсер предполагает, что имя Гугу может означать «Дед».

XXVIII. Два одинаковых бронзовых топора XII в., один с начертанным именем Навуходоносора I, а другой с именем

Shilhak-Inshushinak, показывают, что Луристанские мастера поставляли свои изделия одновременно в Вавилон и Эламитскую Сузу.

XXIX. Во времена Ветхого Завета Ашкенази и Сефарды (от Sardis, см. Obad. 20) представляют население дальнего северо-востока и северо-запада от Израиля. По любопытному развитию событий термин Ашкеназ предназначен для определения Евреев из Европы, первоначально тех, кто населял долину реки Рейн, в отличии от Евреев-сефардов из Испании и северной Африки. В вавилонском талмуде (Йома 10a) библейский Гомер, отец Ашкеназ, переводится как «Германия».

XXX. В. Brentjes интерпретирует слово «saka» как «олень». Олень, любимое животное скифского искусства, должно быть, имел особое религиозное значение, такое же как и кабан.

XXXI. Пережитком является осетинский диалект центрального Кавказа. Другие носители скифского включали в себя Аланов и Роксаланов. Геродот (14.117) пишет: «Язык Савроматов скифский, но на нем не говорят в первоизданной чистоте». Гелони (Geloni – скифское племя – А. Ч.) (4.108) «говорят половину на греческом, половину на скифском». «Каннибалы» (4.106) одеваются как скифы, но говорят на своем языке. Рассуждая на основании сомнительных языковых этимологий, Хайнц Кете, (Der Skythenbegriff bei Herodot, Klio 51 (1969): 15-88), пишет, что скифская элита мигрировала на запад от Согдианы вокруг южного берега Каспийского моря в Украину.

XXXII. 157. В рецензии Погребовой М. Н. к «Скифам» Т. Райса критикуется использование автором термина «Скиф в связи со всеми древними степными племенами от Карпат до Алтая».

XXXIII. Рыбаков в своей книге (Геродотова Скифия), связывает Чернолесскую культуру (X-VIII в.) Украины с первыми скифами. Лесков приписывает Курган Носачев типа Черногоровка (конец VIII в.) Скифам до их вторжения на Кавказ.

XXXIV. Скифы стали разводить домашний скот. 36 процентов коней на Волге и 22 процента на Днепре принадлежали им.

XXXV. В описании гробниц с XIII по VIII вв. до н.э., М. Н. Погребова в работе «К вопросу о миграции ираноязычных племен в Восточное Закавказье в доскифскую эпоху» отмечает сходство с более поздними скифскими захоронениями, включая жертвоприношения людей и лошадей.

XXXVI. Возможно, неслучайно то, что первые ассирийские конные лучники также появились во время правления Ashurnasirpal II. Вероятно, как утверждает Сулимирский, Ассирийцы отвечали на вторжение конных лучников. Впервые, Ассирийцы не могли скакать галопом и стрелять одновременно. Они действовали в парах: пока один держал в узде обеих лошадей, второй пускал стрелы.

XXXVII. Г. Гиршман в работе «Искусство Древнего Ирана» предполагает, что название *Sakkez*, носит в себе персидское название Скифа, *Сака*.

XXXVIII. Т. Сулимирски, в своей работе «Происхождение находок Зивие и ее значение в развитии скифского искусства», заключает, что сокровище *Ziwiye* вероятно происходит из гробницы самого царя *Bartatua*, который и был там похоронен около 645 г. до н.э. Сулимирский сообщает, что в 1976 г. F. Bagherzadeh расчистил развалины «цитадели», открыв около двух сотен гробниц.

XXXIX. Одним вероятным недостатком является высказывание, по которому «лингвистический анализ показывает, что (по Геродоту) 28 лет скифского свода правил не включены в 128 лет the Median arche»

XL. Асархаддон называл Теушпа Умма Манда; Ашшурбанипал также называл Тугдамме царем Умма Манда.

XLI. С другой стороны, Клаудио Мацетти, («The End of the Assyrian Empire and Assyrian-Scythian Relations») утверждает, что Скифы могли остаться лояльными к Ассирийцам вплоть до упадка Ниневии (Nineveh).

XLII. А. Р. Берн, в книге «Персия и греки: Защита Запада», комментирует: «Я не понимаю, почему Олмстед говорит, что нет никаких свидетельств набегов на Сирию. Возможно Геродот ошибался, но его свидетельства по этому периоду и мест-

ности достоверны настолько, что Олмстед не подвергает их малейшему сомнению»

XLIII. Миллард, в работе «Скифский вопрос», и Ролл в работе «Урарту», отмечают утверждение Пиотровского о том, что некоторые египетские предметы, найденные в скифских гробницах к северу от Черного моря, могли быть приобретены в результате этого набега. Сулимирский в своей работе «Поздний Бронзовый век и ранний Железный век в СССР» указывает: «Скарабеи VII по V века до н.э. и другие предметы того же периода, были также найдены на Северном Кавказе, в южной части Украины». В. Ф. Олбрайт частично поддерживает Геродота в его подсчетах скифского набега на основании статьи Р. Лабата: «Не так давно Лабат показал... что заявление Геродота... основывается на ничтожном фрагменте папируса из Oxyrhynchus» (Библейский период от Авраама до Эзы).

XLIV. Дж. Леви пытался соотнести его к более позднему периоду нежели 593-588 гг. до н.э. Набег скорее всего произошел до 616 г. до н.э., когда, согласно Хроникам Халдеев, Псамметих I (Psammetichus) прошелся по Палестине.

XLV. Среди тех, кто поддерживал гипотезу о том, что Зефания отражает скифские набеги, были О. Айсфельдт, Э. А. Лесли, и Дж. М. П. Смит. Противниками были Ф. Хорст, А. Лауха, Ф. Уилке, и Г. Герлеман.

XLVI. Дж. Б. Пейн, «Пророчество Иеремии», *бюллетень Евангельского Теологического Общества (1964)*: 122, «смешанно» упоминает, как скифов, так и халдеев (вавилонян).

XLVII. Первые систематические раскопки в Месопотамии проводились в 1842 году, в Эгейском море в 1870 году, и в Палестине в 1890 году. К. В. Нитцш (1872) осудил Геродота за грубое копирование источников. А. Х. Сейс (1883) обвинил Геродота в плагиате. Еще в 1916 году А. Т. Олмстед подверг сомнению факт, что Геродот был в Вавилоне. Но с тех пор, как были опубликованы результаты раскопок В. Koldewey в Вавилоне с 1899 по 1914, нет сомнений в том, что Геродот его посещал.

XLVIII. Х. Л. Лоример, «Гомер и Памятники», относит его к

ассирийскому образцу, найденному в Египте, и в настоящее время помещенному в музей Pitt Rivers, в Оксфорде.

XLIX. Наконечники стрел с VII в. были найдены в Buuyukkale, Bogaz Koy, Alisar Huyuk, Troy, Didyma, Sardis. Такие стрелы позднее использовались Лидийцами во время нападения на Смирну около 600 г. до н.э.

L. Cleuziou задается вопросом: действительно ли мидийские лучники в Вавилонской армии пускали все (около 600 шт.) стрелы с такими и другими наконечниками? Но затем он признает, что самое простое решение – это приписать «скифские» наконечники того периода Скифам.

LI. В VII и VI вв. до н.э. греческих наемников активно привлекали Египтяне, Вавилоняне и даже Евреи.

LII. Название родственным иностранным группам, часто дают по принципу первого из перечисленных. Дж. Д. Уайзман пишет: «И Мидийцев и Персов Греки часто называли просто «мидийцами» и такое обращение очевидно восходит к первому столкновению Греков из Ионии и Иранцев запада». Еврейское слово Греки (Vawani), происходит от Ионийцев – первых Греков. Родственные термину «Греки» слова существуют также и в клинописных текстах: Akkadian Yaman, Old Persian Yauna, Elamite Yauna.

LIII. Эбелинг предполагает, что кавалерист, Gadaliama, был даже членом изгнанной еврейской общины.

LIV. Хаома являлась авестийским эквивалентом ведической или индийской сомы, который Р. Гордон Уоссон сравнил с галлюциногенным грибом-мухомором. Р. Гордон Уоссон «Сомы Ригведы: Что это было?»; там же, Сомы и Гриб-мухомор; там же, Сомы: Божественный Гриб Бессмертия. По странному предположению, что этот гриб лежал в основе иудаизма и христианства, см. Дж. М. Аллегро, «Священный гриб и Крест».

LV. Следовало бы отметить, что слово Saka применялось персами для обозначения всех Скифов. Согласно книге Парлато, «La cosidelta campragna», Геродот настаивал на использовании термина Sakai для обозначения восточных Скифов, а термин Skuthai для обозначения западных Скифов. Некоторые уче-

ные следовали примеру и соответственно использовали термины Sakai и Scythians.

LVI. Diodorus Siculus (11.7.2) утверждает, что Sakai произошли из Мидии в Фермопилах, но по описанию они не поджигали стрелы. Втульчатые бронзовые трехлопастные стрелы стали стандартными для всех персидских лучников. Найденные в Персеполесе 3600 из 3858 стрел были такого же типа.

LVII. Хотя их не перечислили в списке персидской кавалерии, которую представил Геродот (7.84-86) (возможно потому что их считали главными лучниками).

LVIII. Из тщательного анализа данных Эрдманн Erdmann заключает, что бронзовые втульчатые наконечники, двухлопастные, трехлопастные или пирамидальные, впервые были введены в греческий мир персами, а также их лучниками в период с 490-479. Несмотря на сомнения некоторых исследователей, похожие бронзовые втульчатые наконечники VI и VII вв., найденные в Румынии, Болгарии, Венгрии, Польше, Австрии и даже далеко на западе, в Шалон-сюр-Сон во Франции, возможно являлись последствиями скифских набегов на запад.

LIX. Согласно Снодграссу, (Arms, 1): «Греки не гордились своим мастерством в стрельбе из лука, и существует множество упоминаний в их литературе, умаляющих достоинства лука, как чуждого и несколько женоподобного оружия».

LX. Еще до половины V в. жители Афин были обучены стрельбе из лука и были назначены тохтахаями (tojtarchoi) или «капитаны лучников». Только в начале Пелопоннесской войны (431-404) в Афинах появились свои конные лучники.

LXI. К. W. Nitzsch (1872) считал Геродота лишь невежественным компилятором различных письменных источников. А. Н. Sayce (1883) обвинил Геродота в плагиате и сокрытии своих источников. Н. Delbruck (1887) критиковал Геродота за военные отчеты. Еще в 1916 А. Т. Olmstead считал, что Геродот лгал о том, что побывал в Вавилоне, для археологических подтверждений наблюдений Геродота в Египте и Вавилоне

LXII. Согласно Р. Груссу, (The Empire of the Steppes) «Луговые степи – плодородные там, где их орошали, но высыхаю-

щие и превращающиеся в пустыню в центральной местности – простираются от Манчжурии до Крыма».

LXIII. Многочисленные гробницы (XIX-VI вв.) в Закавказье включают людей (в пределах от 4 до 39), которые были убиты для того, чтоб сопровождать мертвых.

LXIV. В больших захоронениях Чертомлыка лежали скелеты в каждой из четырех побочных комнат.

LXV. Когда я был в Исфахане в 1974, меня повели вниз по аллее посмотреть, как делают современные персидские ковры. Некоторые женщины и молодые девушки присели на корточки и стали плести узлы руками, повторяя узлы, которые передавали из поколения в поколение. На изготовление такого ковра мог уйти год.

LXVI. К. S. Rubinson в своей работе «Геродот и Скифы», включает: «В кратком изложении, мы видим, что Геродот относительно тщательно описал образ жизни кочевников, которые были в довольно тесном контакте с Греками. Например, как в его описании похоронных обрядов». Точность Геродота остро противоречит трактату Гиппократа («On Airs, Waters, and Places»), в котором Скифы представлены ослабевшими от холодного климата. Подобно Птолемию, (Tetrabiblos 2.2) который считал, что холодный климат сделал Скифов холодными по характеру.

LXVII. Эсхин часто насмеялся над своим противником, Демосфеном, за то, что его бабушка по материнской линии была из Скифии, например, «По матери он Скиф, грекоговорящий варвар – поэтому его мошенничество тоже не нашего происхождения».

LXVIII. Кольцо, принадлежавшее Scyles, было обнаружено близ Истрии в 1930-х.

Foes
from the
Northern
Frontier
Invading Hordes
from the Russian Steppes

Edwin Yamauchi

Foreword by A. R. Millard

BAKER BOOK HOUSE
Grand Rapids, Michigan 49506

1

A Russian Invasion of Iran?

Rosh—A Biblical Reference to Russia?

According to certain interpretations focusing on Ezekiel 38:2, current political developments involving the Russians and Iranians have been predicted by the Bible. In the King James Version this verse reads: "Son of man, set thy face against Gog, the land of Magog, the chief prince of Meshech and Tubal, and prophesy against him" (italics supplied). The Hebrew word for "chief" (ro'sh) was transliterated by the Septuagint as a proper name, Ros.

According to *The Late Great Planet Earth*, the phenomenally popular book by Hal Lindsey and C. C. Carlson, Gog and Magog denote the Scythians (=Russia), Rosh is Russia, Meshech is Moscow and Tubal is Tobolsk.¹ (See Map 1.) To support these identifications Lindsey appeals to the venerable commentary of C. F. Keil and F. Delitzsch on Ezekiel,² and to the entries of the great Hebrew scholar, Wilhelm Gesenius.³

These identifications were also promulgated by the old

1. *The Late Great Planet Earth* (Grand Rapids: Zondervan, 1970), pp. 63-65.

2. *Biblical Commentary on the Prophecies of Ezekiel* (Edinburgh: T. and T. Clark, 1891). vol. 2, p. 157. Lindsey gives neither the date nor the page reference. I am indebted to Roger Chambers, who provided them for me in a graduate paper.

3. *Hebrew and English Lexicon of the Old Testament*, 20th ed. (Boston: Crocker and Brewster, 1872), pp. 534, 626, 955, 1121.

Scotfield Reference Bible: "The reference to Meshech and Tubal (Moscow and Tobolsk) is a clear mark of identification [i.e., with Russia]."⁴ The New Scotfield Reference Bible is not as explicit: "The reference is to the powers in the north of Europe, headed by Russia."⁵

In a more recent work Lindsey interprets Ezekiel 38:5 as a prediction that Russia will soon invade Persia (Iran).⁶ The Russians did seize Azerbaijan in Iran after the Second World War,⁷ and invaded Afghanistan (ancient Bactria) at the end of 1979." They may very well invade Iran again for geopolitical reasons. Citing several antiquated studies, Lindsey incorrectly concludes that these historical developments were prophesied by Ezekiel.

For one thing, even if one were to transliterate the Hebrew ro'sh as a proper name (as do the Jerusalem Bible, the New English Bible, and the New American Standard Bible)⁹ rather than translate it as "chief (as do the King James, Revised Standard, New American Bible, and New International Version), it can have nothing to do with modern "Russia." This would be a gross anachronism, for the modern name is based upon the name Rus, which was brought into the region of Kiev, north of the Black Sea, by the Vikings only in the Middle Ages.¹⁰

4. The Scotfield Reference Bible, ed. (C. I. Scotfield (New York: Oxford University, 1917), p. 88:).

5. New Scotfield Reference Bible, ed. E. S. English (New York: Oxford University, 1967), p. 881. (i. Hal Lindsey 1980, Countdown to Armageddon (New York: Doubleday, 1980), pp.

67-8. For critiques of Lindsey's interpretations, see I. M. Boogie, Prophecy and Prediction (Ann Arbor: Pryor Publishing, 1978), especially pp. 218-219; T. Boersma, Is the Bible a Jigsaw Puzzle? (St. Catharines: Theia, 1978), ch. 8; C. Vanderwaal, Hal Lindsey and Biblical Prophecy (St. Catharines: Theia, 1978), pp. 78-80.

7. See Farar, S. Palenii, 77 Years in Iran: The Beginning of the Cold War (San Diego: A. S. Barnes, 1980).

8. Shortly before the Russian soldiers invaded Afghanistan, Russian archaeologists uncovered a magnificent gold Kushan (second first century B.C.) treasure in northern Afghanistan. Cf. V. I. Sarianidi, "The Treasure of the Golden Mound," *Arch* 33.3 (1980): 31-41.

9. The New American Standard Bible, ed. C. C. Kyrie. Chicago: Moody 1978, which uses (the New American Standard Bible, notes: "77"; prince, of Bosh I belter, the chief prince of Meshech and Tubal), the area of modern Turkey" (p. 12851).

10. David Wilson, *The Vikings and Their Origins* (London: Thames and Hudson, 1970), pp. 102-04; Magnus Magnusson, *Viking Expansion* (New York: Henry Z. Walck, 1974), p. 14. II. li. E. Davidson, *The Viking Inroad to Byzantium* (London: George Allen and Unwin, 1976), pp. 58-61; Basil Dnrylyshyn, *The History of Russia* (Englewood Cliffs, NJ: Prentice-Hall, 1977),

Map 1
Russia: Moscow and Tobolsk



The name Rus or Rhos first occurs in the writings of the Bishop of Troyes in 839. According to the Primary Chronicle (compiled in the years 1037-1116), it was in the year 852 that "the land Rus (around Kiev) was first named." The "Russes" are associated with the Scandinavian Varangians in both the contemporary Russian and Arabic sources.¹¹

11. Though Western scholars accept the Scandinavian origins of the Rus, Russian scholars, reacting against the extreme "Normanist" claims regarding the origins of their earliest state, have argued for understandable nationalist reasons that the Rus were indigenous Slavs of the southern steppes. See Nicholas V. Riasanovsky, "The Norman Theory of the Origin of the

Gog and Magog

The baffling nature of the names "Gog and Magog" has led to a variety of identifications down through the centuries.¹² As A. R. Anderson has noted, "The term Gog and Magog has . . . become synonymous with barbarian, especially with the type of barbarian that bursts through the northern frontier of civilization."¹³

According to Josephus (*Antiquities* 1.123), "Magog founded the Magogians, thus named after him, but who by the Greeks are called Scythians" (cf. Jerome, *Commentary on Ezekiel* 38:2). The later Greeks also used the term Scythian to designate such groups as the Sarmatians, Alans, and Goths. Moreover, Ambrose identified Gog and Magog with the Goths.

The Goths were one of the major Germanic tribes which overran the Roman Empire at the end of the fourth and during the fifth century AD. They were subdivided into the Ostrogoths (East Goths) and the Visigoths (West Goths). The latter were responsible for the sack of Rome in 410, which prompted Augustine to write *The City of God*. The Visigoths later dominated Spain until the invasion of the Moors in 711.

Alfonso III (866-c. 910) interpreted Ezekiel's prophecy about Magog as a prediction that Spain would be liberated from the Moors. Medieval writers also interpreted Magog as

ed. S. Harcave (New York: Thomas Y. Crowell, 1962), vol. 1, pp. 128-38. I owe this reference to my colleague in Russian history, Professor Bruce Menning.

12. In Amos 7:1, the Septuagint inserts "Gog" as the name of the king of the locust swarm. The identification of any future fulfilment of the apocalyptic reference to Gog and Magog in Revelation 20:7-9 would require the inspiration of a prophet rather than the insights of an archaeologist or historian. See R. H. Mounce, *The Book of Revelation* (Grand Rapids: Eerdmans, 1977), pp. 361-63.

13. Alexander's *Gale, Gog unci Magog, and the Inclosed Nations* (Cambridge, MA: Medieval Academy of America, 1932), p. 8. See also E. A. Wallis Budge, *77ie History of Alexander the Great* (Cambridge: Cambridge University, 1889), pp. 164-200; idem, "'Gog and Magog,' Syiian Text by Jacob of Senig," *Jl* 6 (1891): 299-302. E. D. Phillips, "The Scythian Domination in Western Asia," *World Archaeology* 4.2 (1972): 134, comments: "Gog must represent the Scythians and their allies, but the choice of this name has not been satisfactorily explained. Ezekiel in these passages set a long tradition of apocalypse in Hebrew, Christian and Moslem belief. This is the main legacy of these nomad invasions, the first of their kind in western Asia."

Spain. In their view Spain, the Land of the Goths, the Land of the Scyths, and Magog were synonymous.¹⁴

The Neofiti Targum identified the Magog of Genesis 10:2 with grmny, that is, Germanicia of Commagene in eastern Turkey¹⁵ Still other identifications have included the Celts/ Galatians, the Parthians, the Huns, the Mongols, the Arabians, the Magyars, and the Turks.

There is no cuneiform attestation for the land of Magog. But Assyrian texts do speak of the king of Lydia in western Turkey as Gugu, that is, the famous Gyges who is credited with the invention of coinage.¹⁶ Magog could possibly be explained then as ma(t) Gugu, that is, "Land of Gyges."¹⁷

Six inscriptions of Ashurbanipal (668-631 B.C.) relate to Gyges, who appealed to the Assyrians for aid in the face of the Cimmerian invasions. One of the texts describes a dream in which the god Ashur revealed to Gyges that his only hope lay in submission to the Assyrian king:

On the (same) day that he saw this dream, he [Gyges] sent his couriers to me to greet me, and the Cimmerians who had been disturbing his land, his hands took alive in battle. Together with his heavy tribute he sent them to Nineveh, my royal city, and kissed my feet.¹⁸

14. See Diego Saavedra y Fajardo, in *Biblioteca de autores espaholes* (Madrid: La Real Academia Espanole, 1947), vol. 25, pp. 386-87; J. A. Maravall, *El concepto de Espaha en la Edad Media*, 2nd ed. (Madrid: Instituto de Estudios Politicos, 1964), pp. 299-304. I owe these references to Professor Colin Smith. The Muslims themselves refer to Gog and Magog as *Yadjudj wa Madjudj* (Quran 21:96).

15. M. McNamara, *Targum and Testament* (Grand Rapids: Eerdmans, 1972), pp. 194f.

16. See E. Yamauchi, *Greece and Babylon* (Grand Rapids: Baker, 1967), pp. 59, 61, 64. For classical sources on Gyges, see Tom Jones, *Paths to the Ancient Past* (New York: Free Press, 1967), pp. 70-96. Since the earliest extant coins are from the sixth century B.C. and not from Gyges's day (the seventh century), many scholars have questioned the tradition of Gyges's invention of coinage. On the controversy see E. Yamauchi, "Two Reformers Compared," in *The Bible World*, ed. G. Rendsburg et al. (New York: Ktav, 1980), pp. 278-81.

17. So H. L. Ellison, "Gog and Magog," *The Illustrated Bible Dictionary*, ed. N. Hillyer (Leicester: Inter-Varsity, 1980), vol. 1, pp. 573-74. W. F. Albright, *Yahweh and the Gods of Canaan* (Garden City, NY: Doubleday, 1968), p. 16, n. 40, maintained that "Gog refers, of course, to the northern barbarians, Amarna Gagava." The word Gagava appears in a letter from the pharaoh Amenophis III to the Kassite king Kadashman-Enlil I (Tell Amarna 1.36-40); the letter quotes the Kassite king, who was concerned about the health of his sister at the Egyptian court. His messengers had seen a woman there, but had not been allowed to speak to her: "Perhaps she is the daughter of a beggar, or of a Gagaian, or the daughter of a Hanigalbatian (in the area of Mitanni)?"

18. D. D. Luckenbill, ed., *Inc/ent Records of Assyria and Babylonia* (Chicago: University of Chicago, 1927), vol. 2, pp. 351-52.

After a while, however, Gyges neglected his obligations to send tribute to the Assyrians and also sent aid to their enemies, the Egyptians. Thereupon Ashurbanipal prayed for Gyges's death, a request which was fulfilled by another attack of the Cimmerians.

The riders which he constantly sent to inquire of my well-being broke off. I was informed that he had become unfaithful to the word of Ashur, the god, my begetter, and that he trusted in his own strength; he had become proud. He had sent troops to aid Psammetichus, king of Egypt, who had thrown off my yoke. I prayed to Ashur and Ishtar: "Let his corpse be cast before his enemy; his bones carried off [i.e., scattered about]." That which I implored of Ashur, came about. Before his enemies his corpse was cast; his bones were carried off. The Cimmerians, whom he had defeated by invoking my name, rose up and swept over his entire land.¹⁹

Sufficiently impressed by these developments, Gyges's son renewed the submission of the Lydians to the Assyrians.

Inasmuch, however, as the kingdom of Gyges did not extend to the areas of Meshech and Tubal (eastern Anatolia—see below), as is implied by Ezekiel 38:2 with respect to the kingdom of Gog, there is a problem with assuming that Gog is identical with Gyges, the similarity of the names notwithstanding. Thus various attempts to explain the background of Gog and Magog have not won universal consent.²⁰

Meshech and Tubal

Though the identification of Gog and Magog still remains disputed, the identifications of Meshech and Tubal have for a long time not been in doubt. All informed references and

19. M. Cogan and H. Tadmor, "Gyges and Assurbanipal," *Or* 46 (1977): 78.

20. G. Musing, "Gugu," *Orientalistische Literaturzeitung* 18 (1915): 299-302; J. L. Myres, "Gog and the Danger from the North in Ezekiel," *Quarterly Statement, Palestine Exploration Fund* (1932): 213-19; J. G. Aalders, *Gog en Magog in Ezechiel* (Kampen: J. J. Kok, 1951); M. C. Astour, "Ezekiel's Prophecy of Gog and the Cuthene Legend of Naram-Sin," *JUL* 95.4 (1976): 567-79.

studies acknowledge that the association with Moscow and Tobolsk is untenable.²¹

The names of Meshech and Tubal were preserved in Greek by Herodotus (7.72) as the Moschoi and Tibarenoi, tribes who lived in eastern Anatolia. Josephus (*Antiquities* 1.124) was also aware of their location in that region:

Thebel founded the Theobelians, nowadays called Iberians. The Meschenians, founded by Meschos, are today called Cappadocians, but a clear trace of their ancient designation survives; for they still have a city of the name of Mazaca, indicating to the expert that such was formerly the name of the whole race.

Since the late nineteenth century, Assyrian texts have been available which locate Mushku (Meshech) and Tabal (Tubal) in central and eastern Anatolia respectively.²²

The Mushki first appear after the collapse of the Hittite Empire in the texts of Tiglath-pileser I (1115-1077), who encountered twenty thousand of them in the region of Kadmuhi in the Upper Tigris. The king reports that he dealt with them in the characteristically ferocious Assyrian manner:

21. H. H. Alexander, "A Fresh Look at Ezekiel 38 and 39," *JETS* 17 (1974): 161-62; idem, *Ezekiel* (Chicago: Moody, 1976), p. 122; E. M. Blaiklock, *Zondervan Pictorial Bible Atlas* (Grand Rapids: Zondervan, 1969), p. 45; J. J. Davis, *Paradise to Prison* (Grand Rapids: Baker, 1975), pp. 138-39; C. L. Feinberg, *The Prophecy of Ezekiel* (Chicago: Moody, 1969), p. 220; J. B. Payne, *Encyclopedia of Biblical Prophecy: The Complete Guide to Scriptural Predictions and Their Fulfillment* (New York: Harper and Row, 1973), p. 367; J. B. Taylor, *Ezekiel* (London: Tyndale, 1969), p. 244; E. Yamauchi, "Meshech, Tubal, and Company," *JETS* 19 (1976): 239-47.

22. M. Jastrow, "Notes on Meshek and Tubal," *Литературный Журнал* of Semitic Languages 13 (1896-1897): 217; A. T. Olmstead, "The Assyrians in Asia Minor," in *Anatolian Studies* (Presented to W. M. Ramsay), ed. W. H. Buckler (Manchester: Manchester University, 1923), pp. 283-96; idem, *History of Assyria* (Chicago: University of Chicago, 1923), pp. 143-44, 221-28, 266-67; A. H. Sayce, "The Early Geography of South-Eastern Asia Minor," *JHS* 43 (1923): 44-49; G. A. Vainwright, "Iabal, Tibareni, Tebarani," *Orientalistische Literaturzeitung* 39 (1936): 479-81; P. Naster, *L'Asie Mineure et l'Assyrie* (Louvain: Bureaux du Museon, 1938); E. Dhorme, "Les peuples issus de Japhet d'après le chapitre X de la Genèse," *Recueil Edouard Dhorme* (Paris: Imprimerie Nationale, 1951), pp. 167-89; E. Cavaignac, "Mushki et Phrygiens," *JA* 241 (1953): 139-43; R. D. Barnett, *Phrygia and the Peoples of Anatolia in the Iron Age* (Cambridge: Cambridge University, 1967); cf. the revised *Cambridge Ancient History*, ed. I. E. S. Edwards et al. (Cambridge: Cambridge University, 1975), vol. 2, ch 30, pp. 417-42.

I fought with their twenty thousand men-at-arms and five kings in the land Kadmu. I brought about their defeat. Like a storm demon I piled up the corpses of their warriors on the battlefield (and) made their blood flow into the hollows and plains of the mountains. I cut off their heads (and) stacked them like grain piles around their cities.²³

Ashurnasirpal II (883-859) later received tribute from the Mushki, whose capital was at Mazaca (classical Caesarea, modern Kayseri) in eastern Turkey.²⁴

Tabal, the region between Mazaca and the Taurus Mountains to the south, was attacked in 836 by Shalmaneser III.²⁵ Tiglath-pileser III assaulted Tabal in 732 when its king did not present the expected tribute.²⁶ An inscription of Tiglathpileser III discovered by L. D. Levine in Iran in 1967 gives the name of the king of Tabal as Wassurme, a ruler whose own inscriptions have been discovered around Kayseri.²⁷

Sargon II boasted of his success in suppressing Tabal in 713, after it had signed a treaty with Urartu, Assyria's enemy.²⁸ During the reign of Sargon II (721-705) the Mushki of central Anatolia were under Mita,²⁹ the famous Midas, whose touch according to legend turned everything into gold. His capital was Gordion, which has been excavated by Rodney Young.³⁰ A huge 50-meter-high tumulus contained

23. A. K. Grayson, *Assyrian Royal Inscriptions* (Wiesbaden: O. Harrassowitz, 1976), vol. 2, pp. 6-7.

24. Luckenbill, *Ancient Records*, vol. 1, pp. 138-44; Grayson, *Royal Inscriptions*, vol. 2, p. 123

25. Naster, *LAsie Mincure*, pp. 71T.

26. D. J. Wiseman, "A Fragmentary Inscription of Tiglath-pileser 111 from Nimrud," *Iraq* 18 (1956): 122.

27. L. D. Levine, *Two Neo-Assyrian Stelae from Iran* (Toronto: Royal Ontario Museum, 1972), pp. 11ff., 19; M. Weippert, "Menahem von Israel unci seine Zeitgenossen in einer Steleninschrift des assyrischen Konigs Tiglathpileser III. aus dem Iran," *Zeitschrift des Deutschen Palaestina-Vereins* 89 (1973): 30; for the location of Tabal, see the map on p. 41; for inscriptions of the king of Tabal, see pp. 48-49.

28. Luckenbill, *Ancient Records*, vol. 2, pp. 12, 21-23, 46-48; cf. Cogan and Iadmor, "Gyges," pp. 80-81. The Togarmah of Ezekiel 38.6 was Til-garimmu, the capital of Kammanu, on the border of Tabal. It was attacked by Sennacherib in 695.

29. The name Mita also occurs earlier in a Hittite text of the late thirteenth century as the name of a vassal in Armenia. Cf. O. R. Gurney, "Mita of Pahhuwa," *Annals of Archaeology and Anthropology* 28 (1954): 32ff.

30. M. J. Mellink, "The City of Midas," *Scientific American* 201 (July, 1959): 100-04; R. S. Young, "Early Mosaics at Gordion," *Egypt* 7 (Spring, 1965): 4-13; idem, "Phrygian Furniture from Gordion," *Egypt* 16 (Spring, 1974): 2-13.

the remains of an elderly man, perhaps of Midas himself. (See p. 54.)

A Cimmerian invasion forced the rebellious Mita to seek Assyrian aid in about 710. A text found at Nimrud (ancient Calah) by Max Mallowan, published by H. W. F. Saggs in 1958, and retranslated by J. N. Postgate in 1973, gives the dramatic news that Mita the Mushkaean (me-ta-a KUR mus-ka-a-a) had sent the Assyrian king a messenger, pledging his allegiance as an ally.³¹

The Assyrian army advanced against the Cimmerians in Tabal in 706 and completely defeated them by 679. Sargon himself, however, died in 705, possibly in a battle against the Cimmerians.

The king known to the Assyrians as Mita of Mushku was known to the Greeks as Midas of the Phrygians (Herodotus 1.14). The Phrygians were originally from Thrace in Europe. They are mentioned frequently in Homer's *Iliad* (2.862; 3.183-85; 10.431; 16.719; 18.288-92). Herodotus (7.73) knew that the Phrygians entered Asia Minor from Europe. They probably emigrated after the fall of Troy and the collapse of the Hittite Empire at some time between the twelfth and the tenth century B.C.

In some areas of Anatolia there is an apparent occupational gap between the latest Hittite levels and the earliest Phrygian levels.³² But in the deep pits at Gordion Hittite and Phrygian pottery have been found together, indicating that the Phrygian influx was gradual and peaceful.³³ We may conclude that the Phrygians who came from the west and the Mushki who came from the east were fused into one kingdom, known to the Greeks as the kingdom of the Phrygians and to the Assyrians as the kingdom of the Mushki.³⁴

31. H. W. F. Saggs, "The Nimrud Letters, 1952," *Iraq* 20(1958):182-84, 202-07; J. N. Postgate, "Assyrian Texts and Fragments," *Iraq* 35 (1973): 21-34.

32. E. Akurgal, *Ancient Civilizations and Ruins of Turkey*, 2nd ed. (Istanbul: Mobil Oil Turk A. S., 1970), pp. 12-13.

33. R. S. Young, *Gordion* (Ankara: Archaeological Museum of Ankara, 1968), p. 6.

34. See T. R. Bryce, "Phrygia and Lydia," in *The Encyclopedia of Ancient Civilizations*, ed. A. Cotterell (New York: Mayflower, 1980), p. 145. I am indebted for some of these observations to a graduate paper by William Holcomb.

Z

Urartians and Mannans

Ararat

If we are to dispense with Rosh as Russia and place Meshech and Tubal in Turkey, we may still ask: But are there no biblical references to territories in what is today the modern country of Russia? The answer is: Yes, there are.

The ancient region of biblical Ararat (Urartu)¹ is today in southern Russia (i.e., in Soviet Armenia), southeastern Turkey and northwestern Iran.² (See Map 2.) In a prophecy again;

1. For a general introduction, see T. Ozguc, "Ancient Ararat," *Scientific American* 2 (March, 1967):37-46; B. Piotrovsky, *The Ancient Civilization of Urartu* (New York: Cowles, 1911). C. Burney and D. M. Lang, *The Peoples of the Hills: Ancient Ararat and Caucasus* (New York: Praeger, 1972).

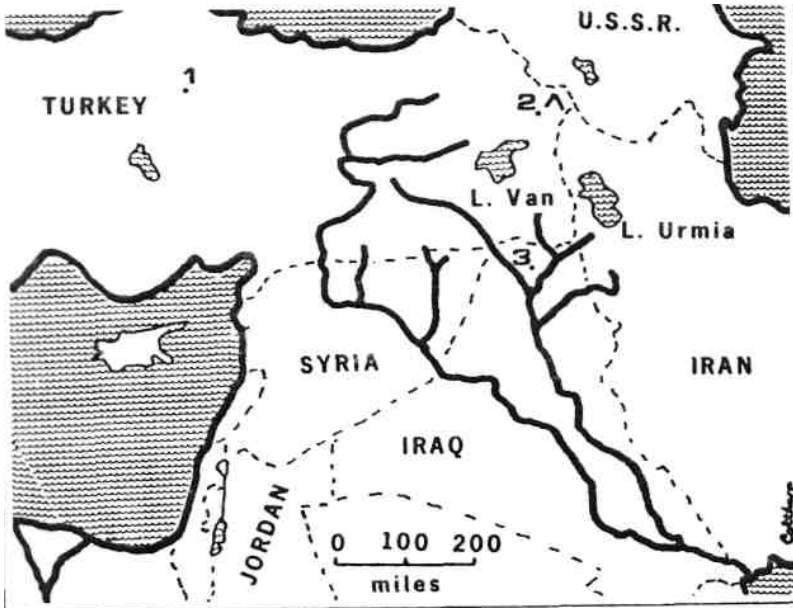
2. Soviet and Turkish excavations at Urartian sites did not begin until after 1939. S. J. Decroix, "La Decouverte de l'Ourartou," *BTS* 131 (May, 1971):8-11.

For Soviet excavations see R. D. Barnett and W. Watson, "Russian Excavations in Armenia (Karmir-Blur)," *Iraq* 14 (1952): 132-47; R. D. Barnett, "Further Russian Excavations in Armenia (1949-1953)," *Iraq* 21 (1959):1-19; A. L. Mongait, *Archaeology in the U.S.S.R.* (Baltimore: Penguin 1961); V. P. Alekseev et al., *Contributions to the Archaeology of Armenia* (New York: AMS Press: 1968); see also the works of B. Piotrovsky, the excavator of Karmir-Blur, which is discussed in pp. 68-70.

For excavations in Turkey see R. D. Barnett, "Excavations of the British Museum at Topi Kale, near Van," *Iraq* 12 (1950): 1-43; idem, "Addenda," *Iraq* 16 (1954): 3-22; C. A. Burn, "Urartian Fortresses and Towns in the Van Region," *AS* 7 (1957): 37-53; P. Hulin, "Urartian Stones in the Van Museum," *AS* 8 (1958): 235-44; C. A. Burney, "A First Season of Excavations of the Urartian Citadel of Kayalidere," *AS* 16 (1966): 55-111; see further reports in *AS* (*Anatoli Studies*). For the region, see John Noonan, "Van!" *Aramco World Magazine* 24.2 (1973): 16-25.

In Iran the first Urartian fortress was not discovered until 1967. This was Rusahinili, near Bastam north of Lake Urmia. Since then Wolfram Kleiss has discovered over twenty Urartian forts in the area. See S. Kroll, "Excavations at Bastam, Iran," *Arch* 25 (1972): 292-300. Kleiss, "Bastam, an Urartian Citadel Complex of the Seventh Century B.C.," *AIH* 84 (1971): 1-10.

Map 2
 The Near East Key
 to Sites: 1. Hattusas
 2. Mount Ararat
 3. Nineveh



(after W. H. Stiebing, "A Futile Quest: The Search for Noah's Ark," BAR 2 [June, 1976]: 14—copyright Biblical Archaeology Society, Publishers of the Biblical Archaeology Review, 1737 H Street N.W., Washington, D.C. 20006)

Babylon, Jeremiah proclaimed: "Prepare the nations for battle against her; summon against her these kingdoms: Ararat, Minni and Ashkenaz" (51:27, NIV—italics supplied).³ The name Ararat also appears in Isaiah 37:38 and its parallel, II Kings 19:37; in both cases the King James translates the word "Armenia," following the Septuagint. These passages describe the escape of Sennacherib's sons into the

29Я 304. See also the articles of VV. Kleiss in the *Istanhuler Mitteilungen Deutsches Archaolo-gisches Institut* from 1968 on; VV. Kleiss and H. Hauptmann. *Tbpgographische Kane von Urartu I* Berlin: Dietrich Reimer, 19761.

³ J. Bright, *Jeremiah I* Garden City, NY: Douhlcday 19651, p. 357, comments, "All were roughly in present-day Armenia." This was true only of Ararat, as will be made clear later.

land of Ararat after they had murdered their father (cf. Tobit 1:21).

The best-known occurrence of the word is as the resting place of Noah's ark (Gen. 8:4). Considerable excitement has been aroused in some quarters by the recovery of wood encased in a glacier on Mount Ararat in eastern Turkey.⁴ The spectacular 17,000-foot mountain, which is visible from the Russian city of Yerevan, has been associated with Noah's ark at least since the time of Berossus (third century B.C.).⁵

There are a number of factors to make one cautious, if not skeptical, about any claims that the wood recovered from Mount Ararat is remains from Noah's ark.⁶ Radiocarbon dating has failed to demonstrate that the wood recovered by F. Navarra is sufficiently old.⁷ There are also historical data which indicate that the region was incorporated into the kingdom of Urartu (and thus was called "Ararat") only at a relatively late date.

The Urartian Kingdom

The biblical name Ararat is cognate with Urartu, a mountainous region north of Mesopotamia which proved to be a formidable rival to the Assyrians in the ninth and eighth centuries B.C. The name first occurs in the form Uruatri but is later spelled Urartu. Another term used by the Assyrians

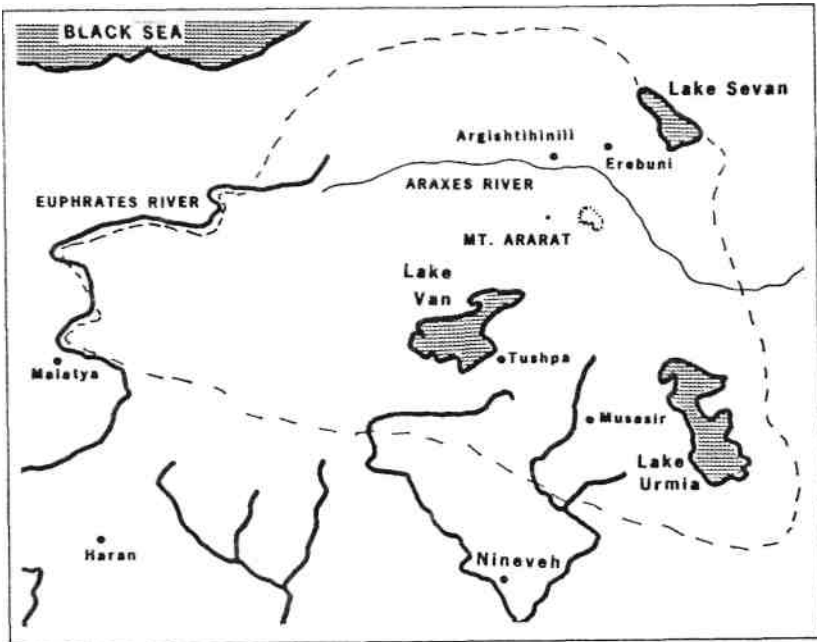
4. D. Belsiger and C. E. Sellier, *In Search of Noah's Ark* (Los Angeles: Sun Classic Books, 1976); V. M. Cummings, *Noahs Ark: Fable or Fact?* (Old Tappan, NJ: Revell, 1975); T. F. LaHaye and J. D. Morris, *The Ark on Ararat* (Nashville: Nelson, 1976); J. D. Morris, *Adventure on Ararat* (San Diego: Creation-Life, 1973); F. Navarra, *Noah's Ark—I Touched It* (Plainfield, NJ: Logos International, 1974); K. L. Segraves, *Search for Noah's Ark* (San Diego: Beta Books, 1975).

5. See J. V. Montgomery, *The Quest for Noah's Ark* (Minneapolis: Bethany Fellowship, 1972), *passim*; S. M. Burstein, *The ВлывтІАСА of Berossus* (Malibu, CA: Undena, 1978), p. 20: "It (i.e., the voice!) also said that the land in which they found themselves was Armenia." On the testimony of Nicolaus of Damascus, secretary to Herod the Great, see G. Huxley, "On Fragments of Three Historians—III: Nikolaos of Damascus on Urartu," *Creek, Roman, and Byzantine Studies* 9 (1968): 319-20.

6. W. II. Stiebing, "A Futile Quest: The Search for Noah's Ark," *KJLI* 1 2.2 (1976): 1, 13-20; A. J. Hoerth, "In Search of Noah's Ark: A Critical Review," *NEASB* 9 (1977): 5-24; E. Yamauchi, "Critical Comments on the Search for Noah's Ark," *NEASB* 10 (1977): 5-27; *idem*, "Is That an Ark on Ararat?" *Eternity* 28 (February, 1978): 27-32.

7. L. R. Bailey, "Wood from Mount Ararat: Noahs Ark?" *BA* 40 (1977): 137-46; *idem*, *Where Is Noah's Ark? Mystery on Mount Ararat* (Nashville: Abingdon, 1978).

Map 3
Urartu



(after B. Piotrovsky, *The Ancient Civilization of Urartu*, end paper)

to describe the general area is Nairi. The Urartians themselves called their kingdom Biaini(li).⁸ The same general area later became the home of the Armenians.

Beginning from an area around Lake Van (in eastern Turkey) the kingdom of Urartu expanded to incorporate the regions around Lake Urmia (in northwest Iran), Lake Sevan (in Soviet Armenia), and the headwaters of the Euphrates (in eastern Turkey). (See Map 3.)

The Urartian language is an agglutinative dialect which is akin to the language of the earlier Hurrians, who hailed originally from the area.⁹ We possess about five hundred

8. As the chief god was Khaldi (Chaldi), some writers have referred to the Urartians as Chaldeans, a name which can too easily be confused with the Chaldeans.

9. W. C. Benedict. 'Urartians and Hurrians.' *JAOS* 80 (1960): 100-04, argues that the Urartians were not directly descended from the Hurrians, but that they were; a closely related people who came into the area about the beginning of the ninth century.

Urartian inscriptions written in the cuneiform script borrowed from the Assyrians. These include a few annals and religious texts, but are for the most part prosaic royal documents listing conquests and buildings. In addition there are some short texts in an as yet undeciphered system of native pictographs.¹⁰

The history of Urartu may be divided into four periods:

1. Thirteenth to ninth centuries—a period of tribal groups which had not yet united.
2. Ninth to mid-eighth century—a period marked by the formation of the kingdom of Urartu.
3. Mid-eighth century to 714—the period of bitter conflict with Assyria.
4. 714 to 590—the final days of Urartu as an independent kingdom.

The first reference to Uruafri in the Akkadian texts appears in the reign of Shalmaneser I (1273-1244). Our first substantial accounts come from Shalmaneser III (858-824). His campaigns against the Urartian kings, Aramu and Sarduri I, are reported not only in his annals but also in a unique poetic document from Sultantepe and on the famous bronze gates from Balawat.¹¹

Akkadian texts from the reign of Sarduri I have been found at the base of the Citadel of Van on the eastern shore of Lake Van. The oldest-known Urartian texts are from the reign of the next king, Ishpuini (830-810); they were found in the capital of Tushpa (modern Van) below the Citadel.¹²

10. J Friedrich, *Einführung ins Urartaische* (Leipzig: Hinrichs, 1933); idem, "Neue urartaische Inschriften," *ZUMG* 105 (1951: 53-73; idem, "Urartaisch," *Handbuch der Orientalistik* (Leiden: Brill, 1969), vol. 1.2, pp. 31-53; W. C. Benedict, "Two Urartian Inscriptions from Azerbaijan," *JCS* 19 (1965): 35-40; G. Melikishvili, *Die urartaische Sprache* (Rome: Pontifical Biblical Institute, 1971).

11. L. W King, *Bronze Reliefs from the Gates of Shalmaneser...* (London: British Museum, 1915); H. D. Barnett, "More Balawat Gates," in *Symbolae Biblicae et Mesopotamicae*, ed. M. A. Becket al. (Leiden: Brill, 1973), pp. 19-22; W. G. Lambert, "The Sultantepe Tablets—VII: Shalmaneser in Ararat," *AS* 11 (1961): 143-58; J. V. K. Wilson, "The Kurba'il Statue of Shalmaneser III," *Iraq* 24 (1962): 90-115; Y. Yadin, *The Art of Warfare in Biblical Lands* (London: Weidenfeld and Nicolson, 1963), pp. 396-403

12. Cf. M Van Loon, "The Inscription of Ishpuini and Meinua at Qalatgah, Iran," *JNES* 34

Menua (809-786) was one of the greatest of Urartian builders and left about a hundred inscriptions. His 47-mile canal to Tushpa is still in use today¹³ He extended his kingdom to the Araxes River in the north and to Malatya on the Euphrates in the west.

Argishti I (785-764) established the city of Argishtihinili in the Araxes plain and subjugated the area to the north up to Lake Sevan. In the foothills north of Mount Ararat he used the labor of sixty-six hundred deported north Syrians to establish the city of Erebuni, a name preserved in modern Yerevan, the capital of Soviet Armenia.

The relevance of these historical data for the search for Noah's ark is the fact that the mountain which is today called Mount Ararat lies in an area which was not incorporated into Urartu until the reign of Menua (809-786). Inasmuch as this extinct volcano is the tallest mountain in the entire area, it is reasonable to assume that at that time the name of the kingdom (Urartu) was attached to the mountain (Ararat), which has been known as Massis to the Armenians and Agridagh to the Turks. Thus it is highly unlikely that the mountain was called Ararat as early as the time of Noah or even at the time of the writing of Genesis.

Conflict with Assyria

In addition to their expansion to the north, Urartians also expanded to the southeast at the end of the ninth century and beginning of the eighth, especially in the region south of Lake Urmia, where they came into contact with the Mannai, as we learn from both Urartian and Assyrian inscriptions.¹⁴

11975): 201 08; M. Salvini, *JI Dedicatory Inscription of the Urartian King Ispuini . . . IMalibu, CA: Iliulcila, 19791.*

13. See C Hurnev. "Urartian Irrigation Works," *V> 22 119721: 179-86.*

14. M. Van boon, "The Place of Urartu in First-Millennium B.c. Trade," *Iraq 39 [1977]: 229-32.* L. O. Levine, "East-West Trade in the Late Iron Age: *JI View from the Zagros.*" *Le Plateau Iranien el lAsie Centrale* (Paris: Editions ilu Centre National de la Recherche Scientifique, 19771. pp. 171-86, from geopolitical considerations rather than actual archaeological or textual evidence, argues that the Urartians and Assyrians were vying with each other for control of the routes to the east.

Until the rise of the great Assyrian king, Tiglath-pileser III, in 745, Urartu's influence overshadowed that of Assyria in north Syria. Tiglath-pileser defeated Sarduri II in 743 at Arpad and then in 735 besieged the Urartian king in the Citadel of Van. Though he was not able to take the Citadel itself, the Assyrian king devastated the town and set up his statues in its ruins.

Rusa I (734-714) attempted to reestablish the Urartian kingdom. In 714, however, his northern borders were overrun by Cimmerians, invading over the Caucasus. A letter addressed to the god Ashur gives a detailed account of Sargon II's invasion of Urartu in 714.¹⁵ Sargon defeated the Urartians at Mount Uaush east of Lake Urmia. Earlier scholars believed that the Assyrian army marched some 1,500 miles, proceeding north of Lake Urmia, then north and west around Lake Van. Recent studies indicate that Sargon would not have had the time to go around Lake Van, and conclude that he turned south before he reached Lake Van.¹⁶ Sargon then attacked by surprise Musasir, the holy city of the Urartians located between the two lakes. (See Map 3.) He carted off several tons of gold, silver, and bronze objects from Musasir.

Under the Medes and Persians

The waves of Cimmerian invaders also helped to devastate Urartu at the end of the eighth and beginning of the seventh century. (See p. 52.) Toward the end of the seventh

15. F. Thureau-Dangin, *Une relation de la huitieme campagne de Sargon* (Paris: Geuthner, 1912); H. A. Rigg, "Sargon's Eighth Military Campaign," *JAOS* 62 (1942): 130-38; E. M. Wright, "The Eighth Campaign of Sargon II," *JNES* 2 (1943): 173-86; R. Follet, "TJeuxieme Bureau' et information diplomatique dans l'Assyrie des Sargonides," *Hivista degli studi orientali* 32 (1957): 61-81; H. W. F. Saggs, "The Nimrud Letters . . . the Urartian Frontier," *Iraq* 20 (1958): 182-212; idem, "Assyrian Warfare in the Sargonid Period," *Iraq* 25 (1963): 145-54.

16. A. A. Ciringiroglu, "The Eighth Campaign of Sargon II," *Jahrbuch fur kleinasiatische* 4-5 (1976-1977): 262-65; L. D. Levine, "Sargon's Eighth Campaign," in *Mountains and Lowlands: Essays in the Archaeology of Greater Mesopotamia*, ed. L. D. Levine and T. C. Young (Malibu, CA: Undena, 1977), pp. 144-48; J. E. Reade, "Kassites and Assyrians in Iran," *Iran* 16 (1978): 141. W. Mayer, "Sargons Feldzug gegen Urartu," *M/Iteti/ungen der Deutschen Orient-Gesellschaft zu Berlin* 117 (1980): 18, 23, even doubts that Sargon had time to circle Lake Urmia.

century the Urarlians seem to have been allied with the Medes against the Assyrians. Moses of Chorene, a very late source, narrates the legendary story of the Armenian prince Paruire, who helped the Medes conquer Assyria and its capital.¹⁷ The contemporary Chaldean Chronicles indicate that in the years 609-608 the Chaldean armies marched toward Urartu, perhaps to keep the Urarlians from seizing the Assyrian plains.¹⁸

According to Soviet archaeologists the Medes subdued the area of Urartu in 605.¹⁹ As the region of Urartu came under Persian control with the victory of Cyrus over the Medes in 550, it is probable that some "Urartian" contingents may have been present at the capture of Babylon by Cyrus in 539, thus fulfilling Jeremiah 51:27, which was cited at the beginning of this chapter.

The name Urashtu (a variant for Urartu) is encountered for the last time in the inscriptions of Xerxes (486-465).²⁰ In the trilingual texts of Darius (522-486) the Old Persian word which corresponds to the Akkadian Urashtu is Armina.

From the sixth century on the dominant group in the area of Urartu was the Thracio-Phrygian Armenians who moved into the region from the west.²¹ Representatives of the satrapy of Armina are among those depicted on various reliefs at Persepolis.²²

17. The Armenian historian Moses of Chorene (Khorenatsi), who lived in the eighth century A.D., seems to have preserved some ancient traditions of Urartu, e.g., of the earliest king, Aramu 1880-844 B.C). See D. M. Lang, *Armenia: Cradle of Civilization*, 2nd ed. (Winchester, MA: Allen and Unwin, 1978); R. W. Thomson, ed., *History of the Armenians* (Cambridge, MA: Harvard University, 1378).

18. D. J. Wiseman, *Chronicles of Chaldaean Kings* (London: British Museum, 1956), pp. 19-20.

19. P. N. Tretiakov and A. L. Mongait, eds., *Contributions to the Ancient History of the USSR* (Cambridge, MA: Peabody Museum, 1961), p. 60. Recent archaeological campaigns at Bastam in northwestern Iran have demonstrated that the site was founded by Rusa II (684-645). W. Kleiss suggests that it fell to the Medes between 595 and 585. See "Survey of Excavations: . . . Bastam 1977-78," *Iran* 17 (1979): 145-47.

20. Tretiakov and Mongait. *Contributions*, p. 58.

21. See Lang, *Armenia*, and Thomson, *History of the Armenians*.

22. G. Walser, *Die Völkerschaften auf den Reliefs von Persepolis* (Berlin: Gebrüder Mann, 1966), p. 47, plates 10, 38, 39; M. Hoaf, "The Subject Peoples on the Base of the Statue of Darius," *Cahiers de la Délégation Archéologique Française en Iran* 4 (1974): 124-25.

Architecture and Artifacts

Excavations in the last two decades have shed much light on Urartian architecture. An outstanding site is Altin-tepe ("Golden Hill") in eastern Turkey astride the main east-west route. Excavated by T. Ozgug in 1959 and subsequent years, the mound stands 60 meters high and is 200 meters broad. The settlement, which flourished between 750 and 600 B.C., was ultimately abandoned by the Urartians.

Excavations at Altintepe have revealed a well-preserved temple which was surrounded by a court on all sides (27



Figure 1. Urartian disk ornament for a chariot horse's harness. From the Lake Van area of Turkey (late ninth century). Courtesy of the Museum of Fine Arts, Boston.




Figure 2. Bronze Urartian belt (eighth century B.C.) depicting chariots and horsemen. The charioteers are Assyrian in dress but the horsemen wear Scythian trousers. Courtesy of the Museum of Fine Arts, Boston.

meters square). The reception hall with three rows of six columns may be the prototype of the later Persian apadana. Its walls were decorated with paintings which reflected Assyrian influence. The tombs at Altintepe yielded more gold and silver objects than had previously been found in Urartu.²³

The Urartian influence upon the architecture of the Persians may have been profound.²⁴ Some scholars maintain

23. R. D. Barnett and N. Gokce, "The Find of Urartian Bronzes at Altin Tepe, near F.rzincan," *AS 3* (1953): 121-29; T. Ozgiic, "Excavations at Altintepe," *Be/telen 25* (1961): 269-80; idem, *Urartu and Altintepe*, "Arch 22" (1969): 256-63; idem, *Altintepe I & II* (Ankara: Turk Tarih Kurumu Basimevi, 1966, 1969).

24. E. C. Johnson, "Urartian Influence upon Iranian Architecture in the Early First Millennium," *Marsyas 17* (1974-1975): 21-38.




Figure 3. Urartian bronze belt with animal designs. From the Lake Van region of Turkey (eighth-seventh centuries). Courtesy of the Museum of Fine Arts, Boston.

that this was through the mediation of the Medes. But M. C Root suggests that the influence may have been direct: "Interestingly though, the Assyrian records mention Media and Urartu together only once. And there is no known reference in Urartian records to the Medes. On the other hand, two references to Parsa have been preserved in Urartian inscriptions."²⁵

The Urartians were outstanding artists and exceptional metallurgists.²⁶ Their famous bronze cauldrons with pro-tomes (decorative attachments) of the heads of either bulls, griffins, or women were especially popular.²⁷ Such products

25. M. C Root, *The King and Kingship in Achaemenid Art* [Leiden: Brill, 1979], p. 33.

26. M. Van Loon, *Urartian Art* (Istanbul: Nederlands Historisch-Archaeologisch Instituut, 1966); B. Piotrovskii, *Urartu: The Kingdom of Van and Its Art* (London: Evelyn Adams and Mackay, 1967); G. Azarpay, *Urartian Art and Artifacts: A Chronological Study* (Berkeley: University of California, 1968).

27. E. Yamauchi, *Greece and Babylon* (Grand Rapids: Baker, 1967), pp. 55-57.

Map 4
The Central and Northern Zagros



and their imitations have been found in Turkey,²⁸ in Greece,²⁹ in Etruscan tombs in Italy,³⁰ and in Palestine.³¹

28. G. M. J. Hanfmann, "Four Urartian Hells' Heads," *AS* 6 (1956): 203-13.

29. P. Amandry, "Chaulrons a protomes de taureau en Orient et en Grece." in *The Aegean and the Near East*, ed S. S. Weinberg (Locust Valley, NY: J. J. Augustin, 1956), pp. 238-61; H. V. Hrnuann, "Urartu und Griechenland," *Jahrbuch des detitschen archiologischen Instituts* 81 (1966): 79-141; O. W. Muscarella, "Urartian Bells and Samos/ *JANE* 10 (1978): 61-72.

30. K. R. Maxwell-Hyslop, "Urartian Bronzes in Etruscan Tombs," *Iraq* 18 (1956): 150-67; M. Lallottino, "Urartu, Greece and Etruria," *EW* 9 (1958): 29-51

31. Ruth Amiran, "Two Luristan Fibulae and an Urartian Ladle from Old Excavations in Palestine," *Iranica Antiqua* 6 (1966): 88-91.

The Miniii

The Minni mentioned in Jeremiah 51:27 were known as the Mannai in Assyrian sources. They occupied a small but significant territory south of Lake Urmia. (See Map 4.) Louis Levine gives us a detailed description of Mannea's territory:

To summarize the results of the inquiry into Mannea's geographical position, we can say that it extended from Parsua in the south to Urartu in the north, and that it bordered Zamua and Assyria in the west. The eastern extent of Mannea is indeterminable. In terms of the modern map, Mannea extended from the shores of Lake Urmia in the north to the Lake Zeribor region in the south, and the chaine magistrate of the Zagros probably acted as its western frontier.³²

Although it is as yet difficult to determine the ethnic composition of the Manneans, some scholars assume that the population was descended from the Hurrians.³³ Robert Dyson suggests that the absence of typically Indo-European trousers among the representations at Hasanlu (ninth century B.C.) in Mannean territory indicates a population of long standing which had been influenced by Mesopotamia.³⁴

Relations with the Urartians and Assyrians

Mannea was in the unfortunate position of a tiny buffer state squeezed between two powerful and antagonistic neighbors, Urartu and Assyria. Urartu began encroaching upon Mannean territory under Menua (809-786). Mannea is mentioned in the inscriptions of five Urartian kings, the last reference coming under Rusa II (684-645). Assyrian texts also refer to Urartian expansion into Mannea. Sargon II reports that Ursa of Urartu (Rusa I) seized twelve cities from Mannea.

32. L. D Levine, "Geographical Studies in the Neo-Assyrian Zagros," *Iran* 11 (1973): 116.

33. E. Porada and K. H. Dyson, *The Art of Ancient Iran: Pre-Islamic Culture* (New York: Crown, 1965), p. 110.

34. R. H. Dyson, "Ninth Century Men in Western Iran," *Arch* 17 1964:9.

The Assyrians first mention the Mannai under Shalma-nuser 111 (858-824).³⁵ Deportations from the Mannai are mentioned twelve times in the Assyrian documents.³⁶ Tiglath-pileser III moved against Mannea before his campaign against the Urartians. A text discovered by Levine in Iran in 1967 mentions an Iranzu of Mannea, who brought gifts (to Tiglath-pileser 111." And a stele discovered by Levine and T. Cuyler Young in Iran in 1965 reports on Sargon Us campaigns against the Mannean city of izirtu.³⁸

The latest Assyrian references to the Mannai appear «luring the reign of Asarhaddon (680-669). As the Mannai were attempting to unite with the newly arrived Scythians, the court astronomer tried to assure the apprehensive king that the gods would grant success against the "vile, unsubmitive" Mannai.³⁹ In 676 Esarhaddon was able to boast, "I am the one who scattered the inhabitants of Mannai, those rebellious Gutians, and who killed in battle the troops of the Scythian Ispakai, an ally who could not save them."⁴⁰

Levine summarizes Assyrian-Mannean relations as follows:

Mannea was the most important kingdom encountered by the Assyrians in the Iranian Zagros. At times allied with Assyria, at others fighting against it, Mannea continued to be mentioned by the Assyrians until the end of the empire. When the Manneans finally disappeared from history, they were fighting on the side of the Assyrians against the Babylonian invasion that was to seal the fate of these two kingdoms.⁴¹

35. For an extensive list of references to tin: Mannai, see S. Parpola, *Neo-Assyrian Toponyms* (Kevelaer, West Germany: Butzon und Bercker, 1970), pp. 236-37; also J.N. Postgate's review of S. Parpola, ed., *Neo-Assyrian Letters from the Kuyunjik Collection*, in *JSS* 25 (1980): 243.

36. B. Oded, *Mass Deportations and Deportees in the Neo-Assyrian Empire* (Wiesbaden: L. Reichert, 1979), p. 26.

37. I. D. Levine, *Two Neo-Assyrian Stelae from Iran* (Toronto: Royal Ontario Museum, 1972), pp. S, HIT, 19.

38. *Ibid.*, pp. 25, 30, 35-36.

39. A. T. Olmstead, *History of Assyria*, 2nd ed. (Chicago: University of Chicago, 1951), pp. 424-25.

40. A. Heidel, "A New Hexagonal Prism of Esarhaddon," *Sumer* 12 (1956): 17; cf. R. C. Thompson, *The Prisms of Esarhaddon and Ashurbanipal* (London: British Museum, 1931), p. 19.

41. Levine, "Geographical Studies," p. 113.

Map 5
Archaeological Sites in Iran



The Chaldean Chronicles for the year 616 report that "the Manneans who had come to [the Assyrians'] aid and the chief men of Assyria were captured" by the Chaldean Nabopolassar.⁴² In the struggle between the Assyrians and the Chaldean/Median coalition, the Manneans wound up on the losing side.

Thereafter the region of Mannea fell under the Medes, and then after about 550 to the Persians. Some contingents may have served in the army of Cyrus, which captured Babylon in 539 (cf. Jer. 51:27). The area ultimately became part of a satrapy governed by the family Atropates under Alexander III of Macedon. Robert

42. Wiseman, *Chronicles*, pp. 12, 44, 55, 80.

Dyson explains, "From this family the name Media Atropatene, and later Adharbajjan (Azerbaijan), was derived."⁴³

Hasanlu

In 1956 and subsequent years Dyson excavated Hasanlu, a GO-acre Mannean site in the Solduz Valley south of Lake Urmia.⁴⁴ Of particular interest is level IV (1000-800 B.C.). In the ninth century Hasaniu was "a high citadel defended by a massive (3-meter thick) fortification wall enclosing the dwellings of the noblemen, and an 'outer town' at the foot of the citadel."⁴⁵

The site was sacked and burned in about 800 either by the Urartians or by the Assyrians. According to Elizabeth Johnson, "Urartians may not have been responsible for destroying Hasanlu but may have been present as defenders during its destruction. . . . the likelihood that Mannean' Hasanlu was occupied by Urartians is readily apparent. Destruction by burning may thus lie with the Assyrians who commonly destroyed through incendiarism."⁴⁶

Dyson found in the debris of level IVB the remains of over forty victims. "Several skulls showed the oval wounds from the blows of a mace by which the unhappy victims were killed after having been stripped of their belongings."⁴⁷ Three soldiers from Hasanlu died in the collapse of a building as they attempted to save a precious gold bowl.

43. R. H. Dyson, "Hasaniu and Early Iran," *Arch* 13(1960): 119.

44. For a report of eight seasons of work, see R. H. Dyson, "Problems of Protohistoric Iran as Seen from Hasaniu," *JNES* 24 (1965): 193-217. For a historical synthesis, see R. H. Dyson,

"The Archaeological Evidence of the Second Millennium B.C.," first issued as a fascicle (Cambridge: Cambridge University 1968), then as ch. 16 of vol 2, part 1, of *The Cambridge History*, ed. I. E. S. Edwards et al., 3rd ed. (Cambridge: Cambridge University, 1973), pp. 686-715. For popular reports see Dyson's numerous articles in *Esped* from 1917-9 on. For more recent accounts see "Further Excavations at Tepe Hasaniu, Iran," *JIR/I Zfi* (1973): 303-04; "The Architecture of Hasaniu: Periods I to IV" *AM* 81 (1977): 548-52. For a full bibliography on the site see "Bibliography of the Hasaniu Project," in Levine and Young, eds., *Mountains and Lowlands*, pp. 399-405.

45. Dyson, "Hasaniu and Early Iran," p. 121.

46. Johnson, "Urartian Influence," p. 28. O. V. Muscarella, *The Catalogue of Ivorys from Hasaniu, Iran* (Philadelphia: University Museum, 1980), p. 1, attributes the destruction of Hasaniu to the Urartians, as does Dyson.

47. R. H. Dyson, "Hasaniu, 1974: The Ninth Century BC: Gateway," *Proceedings of the 11th Annual Symposium on Archaeological Research in Iran*, ed. K. Ilaghezadeh (Tehran: Iranian Centre for Archaeological Research, 1975), p. 180.

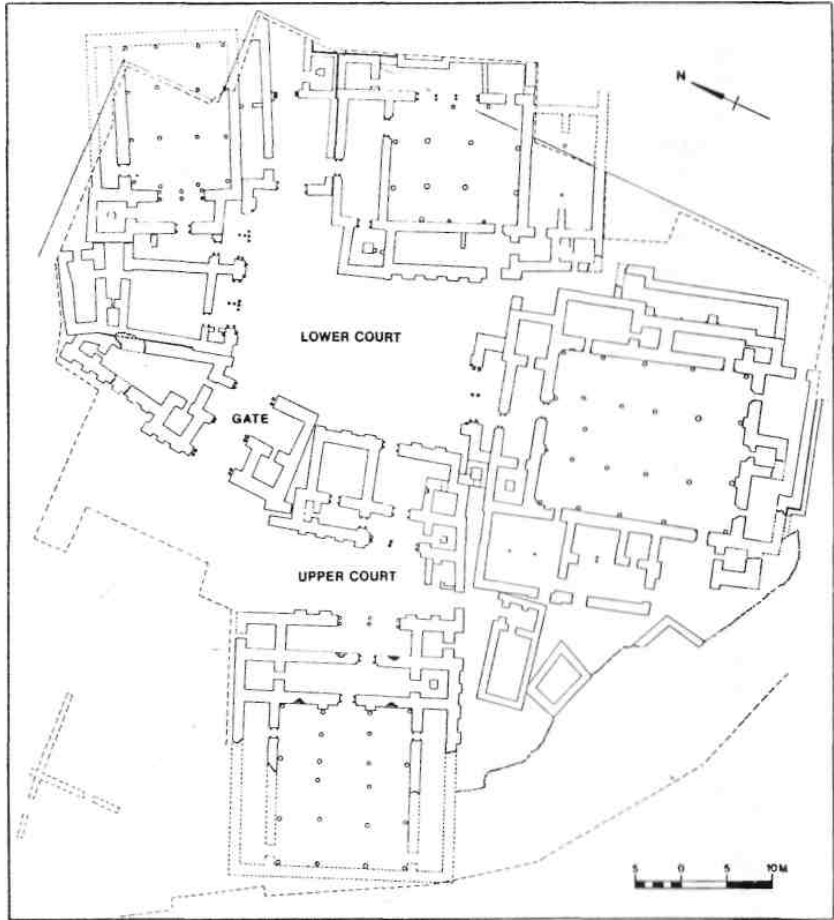


Figure 4. Plan of Hasanlu. The main colonnaded rooms were surrounded by storage rooms. Stairs led to an upper story. Courtesy of the University Museum, University of Pennsylvania.

The gold bowl or beaker is 8 inches high and K inches in diameter. This priceless masterpiece, dated by E. Porada to the period 1250-1000 B.C.,⁴⁸ is richly decorated with

48. Porada and Dyson, *Art*, pp. 97-101; E. Porada, "The Hasanlu Bowl," *Kx/>e(i 1* (1959): 18-22. Cf. J.-L. Huot, *Persia* / (Cleveland: World, 1965), p. 138.



Figure 5. Silver beaker from Hasanlu (ninth century) decorated with electrum. A charioteer is depicted in the upper register, and a hunting scene in the lower. Courtesy of the University Museum, University of Pennsylvania.

marvelous mythological scenes, including a hero or weather god who appears to be "boxing" with a hybrid monster emerging from a mountain. A silver beaker depicts a charioteer, cavalry, and archers, scenes which remind Porada of Assyrian narrative art, especially of Ashurnasirpal II (883-859).⁴³ Other valuable objects recovered from Hasanlu include a decorated breastplate⁵⁰ and many carved ivories.⁵¹ Other discoveries at Hasanlu indicate that by the eighth

49. Porada and Dyson, *Art*, pp. 113-14.

50. I. J. Winter, *A Decorated Breastplate from Hasanlu* (Philadelphia: University Museum, 1980). This was a horse's breastplate on which bells were hung.

51. See Muscarella, *Catalogue of Ivories*.



Figure 6. Silver beaker from Hasanlu depicting a Mannean archer with a simple bow. Courtesy of the University Museum, University of Pennsylvania.

century some early Scythian elements may have infiltrated into the area. A shaft grave contained four horse skeletons, horse trappings, some arrows, and a carved cheekpiece with "Scythian qualities."⁵² A text from Esarhaddon (676) refers to the alliance of the Mannai with the Scythian chief Ispakai. The discovery of Scythian elements in the treasure of Ziwiyeh may be taken as evidence of the Scythian presence in Mannea.⁵³ (See pp. 72-77.)

52. Dyson, "Protohistoric Iran," pp. 208-09, 211.

53. On A. Godard's contention that the Ziwiyeh treasure was primarily the work of Mannean craftsmen, see pp. 73-75.

3

Cimmerians

Gomer

Biblical Gomer (Gen. 10:2-3; Ezek. 38:6) maybe associated with the invading tribe from Russia known in nonbiblical sources as the Cimmerians (Akkadian Gimmiraia;¹ Greek Kimmerioi).² Josephus {Antiquities 1.123} anachronistically identified the "Gomarites" with the Celtic Galatians: "Thus those whom today the Greeks call Galatians were named Gomarites."³

In the eighth century B.C. Homer⁴ (Odyssey 11.13-19) associated the Cimmerians with a fogbound land, perhaps the Crimean peninsula on the north shore of the Black Sea.⁵

1. S. Parpola, *Neo-Assyrian Toponyms* (Kevelaer, West Germany: Butzon und Bercker, 1970), pp. 132-34; cf. also J. N. Postgate's review of S. Parpola, ed., *Neo-Assyrian Letters from the Kuyunjik Collection*, in *JSS* 25 (1980): 241, "Though the Assyrians distinguished between the Cimmerians and the Scythians, later texts of the Neo-Babylonians and Persians (sixth-fifth century B.C.) use the term Gimmiraia also for Scythians. ■"

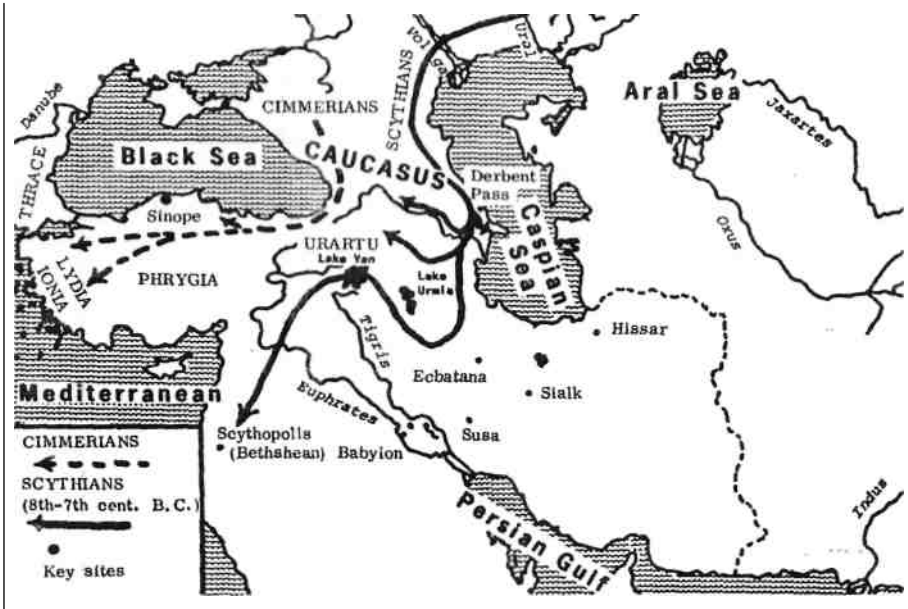
2. Later writers such as Strabo (1.3.21) seem to use the term Cimmerian interchangeably with Scythian.

3. A. C. Custance, *Noah's Three Sons* (Grand Rapids: Zondervan, 1975), p. 83, attempts to defend such an identification. S. Piggott, *The Druids* (New York: Praeger, 1968), p. 132, speaks of "the tangled philology that came to be based on the delusive assonances of Gomeri and Cimbri, Cimmerii and Cymry, until Welsh was Hebrew, or Cimbric (ancestral to Saxon) spoken by Adam and Eve," an assumption which was to bedevil discussions of British antiquity until the nineteenth century.

4. The hippomolgoi ("mare-milkers") mentioned by Homer {Iliad 13.51} were no doubt equestrian nomads of the northern steppes. B. N. Grakow, *Die Skythen* (Berlin: Oeutscher Verlag der Wissenschaften, 1980), p. 4, believes that these may have been Scythians.

5. Since the Cimmerians were located in the area (see Strabo 7.4.3), many scholars would derive the name of "Crimea" from the Cimmerians. But J. Harmatta, "Darius' Expedition

Map 6
 The Invasion of Anatolia by the Cimmerians
 and of Iran by the Scythians
 (First Millennium B.C.)



In the fifth century Herodotus (4.11-13) related that the Cimmerians were driven south over the Caucasus, probably through the central Uariel Pass, by the Scythians in a dominolike effect as the Scythians themselves were pushed westward by oilier tribes.⁶

The prehistory of the Cimmerians and their relationship to archaeological evidence have been the subjects of much controversy⁷ T. Sulimirski suggests that the Cimmerians went through three stages in their migrations:

Against the Saka Tigraxauda.' Acta Antiqua 24(1976): 19, derives the name from the Turco-Tatar qymr I fortress").

6. This is a development which can be correlated with Chinese records. See T. Rice, *The Scythians*, 3rd ed. (New York: FTacger, 1961), p. 43.

7. For earlier studies see C. F. Lehmann-Ilaup, "Zur Chronologie der Kimmeriereinfälle," *Klin* 17 (1921): 113-22; A. Baschmakoff, "Le problème scythique et l'enigme cimmericienne," *Hevue anthropologique* 92(1932): 142-68; J. Harmatta, "Le problème cimmericien," *Archaeologiai* [11. 7-9 11946-1948]: 79-132.

1. From the eighteenth to the thirteenth century they occupied the steppes north of the Caucasus up to the Donets. This period is represented by the "Catacomb Culture."⁸
2. "The Colchidic and Koban cultures in the Caucasus, the later Catacomb remains in the Crimea and on the Dnieper" may perhaps be connected with the second stage—from the thirteenth to the eighth century.⁹
3. Until recently almost no archaeological materials, except for destruction levels and arrowheads, have been found to illustrate the third stage (c. 715-550) when the Cimmerians devastated Asia Minor.¹⁰

Scholars have been divided on the question of whether the Cimmerians were a pastoral people who were forced to move by the horse-riding Scythians, or whether they themselves were also equestrian nomads.¹¹ John Jessup describes the Cimmerians as partly agrarian and partly nomadic. He cites a sixth-century sarcophagus painting from Clazomenae that indicates that at least some Cimmerians were mounted.¹²

Recent discoveries by Soviet scholars, A. A. Iessen and E. I. Krupnow, in the Crimean area have established a Tschernogorovka Culture dated to about 750-700. The assemblages include bronze arrows with rhomboid heads, iron lances, bits with triangular ends, and snaffles with three rings. These relatively poor graves of mounted warriors are

8. See M. Gimbutas, *Prehistory of Eastern Europe* (Cambridge, MA: Peabody Museum, 1956), pp. 80-92.

9. T. Sulimirski, "The Cimmerian Problem," *Bulletin of the Institute of Archaeology* 2 (1959): 62.

10. *Ibid.*, p. 63, and figure 2. Cf. also T. Sulimirski, *Prehistoric Russia: An Outline* (New York: Humanities Press, 1970), pp. 395-97.

11. R. S. Young, "The Nomadic Impact: Gordion," in *Dark Ages and Nomads c 1000ac*, ed. M. J. Mellink (Istanbul: Nederlands Historisch-Archaeologisch Instituut, 1964), p. 56. According to E. D. Phillips, "New Light on the Ancient History of the Eurasian Steppe," *AJA* 61 (1957): 274, "The Cimmerians were the first specialized horse-nomads to make their name in history."

12. "Scythia: The Early Era of Steppe Nomadism" (Ph.D. dissertation, Georgetown University, 1970), p. 65.

associated by A. M. Leskov with the Cimmerians prior to their expulsion over the Caucasus.¹³

Conflict with the Urartians and Assyrians

Cuneiform sources give us detailed information on the invasion of the Cimmerians (Gimmiraia) in the late eighth and early seventh century. In the reign of the Urartian king, Rusa I (734-714), the kingdom's northern borders in Transcaucasia were overrun by Cimmerians, as we learn from intelligence reports gathered by the Assyrian crown prince, Sennacherib. So overwhelmed was Rusa by the disaster that he committed suicide.¹⁴

Urartu was weakened by a second Cimmerian raid in 707. Argishti II, son of Rusa, suffered a great defeat as reported by Sennacherib: "When the king of Armenia [i.e., Urartu] went to the land of the Cimmerians, his army perished entirely."¹⁵ The Cimmerians then passed west into eastern Turkey. Though quite advanced in age, Sargon II led the Assyrian army against the Cimmerians. Sargon perished in 705 while campaigning in Tabal. (See p. 27.)

From questions addressed by Esarhaddon (680-669) to the god Shamash, we learn that the Assyrians continued to be alarmed at the threat of the Cimmerians. The answers were revealed by examination of the livers of sacrificed animals.¹⁶ The god's assuring response to the Assyrians is

13. A. M. Leskov, "Die skythischen Kurgane," *Antike Welt* 5 (Sondernummer, 1974): S4-55. For other archaeological discoveries in the Crimea and in the North Caucasus, which may possibly be associated with the Cimmerians, see T. Sulimirski, "Late Bronze Age and Earliest Iron Age in the U.S.S.R.," *BIA* 8-9 (1968-1969): 129-30, 132; idem, "The Scythian Age in the U.S.S.R.," *BIA* 10(1971): 131.

14. This was the view of the Assyrians. That Rusa committed suicide is doubted by R. Rolle, "Urartu und die Reiternomaden," *Saeculum* 28 (1977): 298, n. 30.

15. R. H. Pfeiffer, *Stale Letters of Assyria* (New Haven, CT: American Oriental Society, 1935), p. 11.

16. See O. R. Gurney, "The Babylonians and Hittites," in *Divination and Oracles*, ed. M. Loewe and C. Blacker (London: George Allen and Unwin, 1981), pp. 142-73. For the long history of hepatoscopy as a means of divination see John M. Lawrence, "Hepatoscopy and Extispicy in Graeco-Roman and Early Christian Texts" (Ph.D. dissertation, Miami University, 1979).

preserved in a fragmentary text now housed in the British Museum:

[This omen portends] bad fortune for the Westland; [Assyria] will not suffer [from the destruction] which is caused by the Cimmerians, [it does n]ot [concern] the king my lord.¹⁷

Esarhaddon was able to defeat the Cimmerians in 679 as they were threatening Tabal: "And Teuspa, the Cimmerian, a barbarian [Umman-manda] whose home is far off, together with his soldiers I crushed in a battle in the territory of the country Hubusna."¹⁸ I would interpret a contract dated to 679 as an indication that the Assyrians were able to impress some of the defeated Cimmerians as mercenary troops.¹⁹

Attacks Against the Phrygians and Lydians

Diverted westward the Cimmerians swept into eastern and central Anatolia. (See Map 6.) According to classical sources, they seized the Greek colony of Sinope on the north shore. In about 676 they devastated Gordion, the Phrygian capital of the legendary Midas.

Excavations by Rodney Young in the 1950s and 1960s uncovered dramatic evidence of the attack, which enveloped the city in a conflagration.²⁰ Some of the bronze arrowheads now displayed in the museum may have been shot by the Cimmerians;²¹ similar arrowheads from the seventh century have been found at other sites in Anatolia.²²

17. S. Parpola, *Letters from Assyrian Scholars to the Kings Esarhaddon and Assurbanipal* (Kevelaer, West Germany: Butzon und Bercker, 1970), p. 110.

18. A. Heidel, "A New Hexagonal Prism of Esarhaddon," *Sumer* 12 (1956): 15; cf. D. D. Luckenbill, ed., *Ancient Records of Assyria and Babylonia* (Chicago: University of Chicago, 1927), vol. 2, pp. 206, 212; R. C. Thompson, *The Prisms of Esarhaddon and Ashurbanipal* (London; British Museum, 1931), p. 18.

19. D. J. Wiseman, *The Mtssal-Treaties of Esarhaddon* (London: British School of Archaeology in Iraq, 1958), p. 10, n. 99.

20. M. J. Mellink, "The City of Midas," *Scientific American* 201 (July, 1959): 100-09; for detailed reports see R. S. Young's articles in *AJA* 55 (1951) and subsequent issues.

21. Though the arrowheads are difficult to date, according to Professor Machleld Mellink (in an oral communication) those by the inner citadel may have come from the Cimmerian invasion; those stuck in the outer mud-brick wall were probably from the later attack of Cyrus. Cf. R. S. Young, *Gordion* (Ankara: Archaeological Museum of Ankara, 1968), pp. 33,47.

22. E.g., at Smyrna and Melie. See E. Erdmann, "Die sogenannten Marathonpfeilspitzen in Karlsruhe," *AA* 88 (1973): 38, 42, 52, 56.

According to Strabo (1.61) Midas in despair at the defeat committed suicide by drinking bull's blood. Because of this tradition, Young prefers to attribute the great tumulus at Gordion to a predecessor such as King Gordios. Young believes that such a monumental mound could not have been built in the wake of the Cimmerian invasion.²³ On the other hand, Ekrem Akurgal believes that the skeleton of the elderly monarch (approximately sixty years old) could very well be that of Phrygia's greatest king:

The destruction of the city by the Cimmerians and the resulting suicide of Midas need not have prevented the Phrygians from honouring their great sovereign with the colossal tumulus he no doubt deserved. Moreover, the Cimmerian invasion, which was only a temporary wave of devastation, did not put an end to the Phrygian kingdom.²⁴

The great tumulus, which is 53 meters (174 feet) high and nearly 300 meters (984 feet) in diameter, is the second highest in Anatolia (after "Alyattes's Tomb" in Sardis). It is but one of several in the area excavated by Professor Young.²⁵ Akurgal comments, "The excavation of the Great Tumulus at Gordion is one of the most important achievements of modern archaeology."²⁶ The burial chamber was filled with treasures including marvelously inlaid wooden furniture, three bronze Urartian cauldrons, and Phrygian inscriptions in beeswax on a bronze bowl.

From Assyrian sources we learn that the threat of the Cimmerians forced Gyges of Lydia, a kingdom to the west of Phrygia, to appeal to the Assyrians for aid at some time

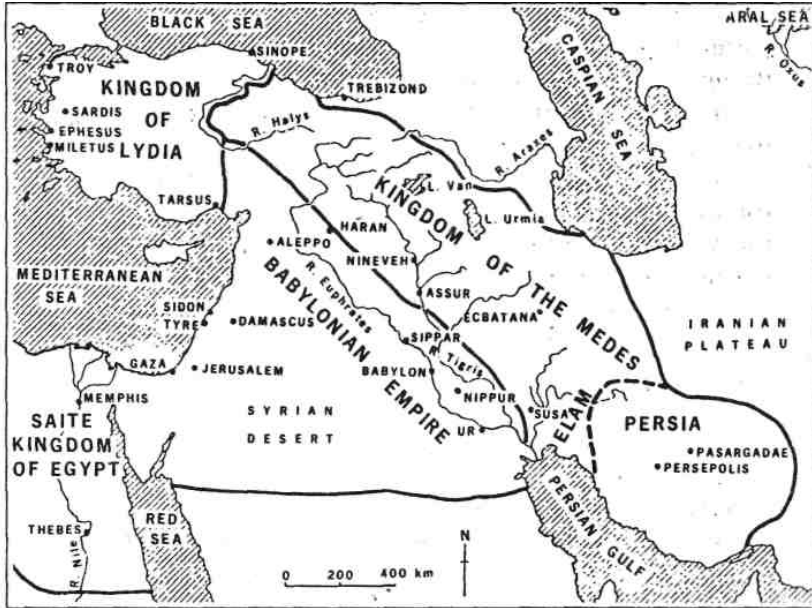
23. Young, *Gordion*, p. 41. Young used an oil-rig drill to bore into the center of the mound. See Ft. S. Young, "The Gordion Campaign of IBS?," *AM* 62 (1958): 147-54. For a photo of the skeleton found in the mound, see *From Athens to Gordion*, ed. Keith DeVries (Philadelphia: University Museum, 1980), p. 165, figure 6. R. S. Young "The Gordion lomb," *Esped* 11 (1958): 9, cites a radiocarbon date for the tomb of ±743 BC.

24. E. Akurgal, *Ancient Civilizations and Ruins of Turkey*, 2nd ed. (Istanbul: Mobil Oil Turk A.S., 1970), p. 283.

25. R. S. Young *Three Great Early Tumuli (1950-73)* (Philadelphia: University Museum, 1981).

26. Akurgal, *Ancient Civilizations*, p. 282.

Map 7
The Kingdoms of the Lydians and of the Medes



between 668 and 665.²⁷ (See p. 23.) A second Cimmerian wave attacked Lydia in 657.²⁸ A final raid in 644, in which the capital of Sardis fell, resulted in the death of Gyges.²⁹

A huge tumulus at Bin Tepe near Sardis, some 213 meters (700 feet) in diameter, marks Gyges's tomb. Tunneling into the mound uncovered a stone wall marked with a reduplicated monogram (*GU-GU*) representing his name, but failed to locate the sarcophagus itself.³⁰

27. M. Cogan and H. Tadmor, "Gyges and Assurbanipal," *Or* 46 (1977): 84.

28. L. F. Hartman, "The Date of the Cimmerian Threat Against Ashurbanipal According to *ABL* 1391," *JNES* 21 (1962): 25-37.

29. His death has usually been placed at 652, but A. J. Spalinger, "The Date of the Death of Gyges and Its Historical Implications," *JAOS* 98 (1978): 400-09, has established the date at 644.

30. G. M. A. Hanfmann, "The Tomb of Gyges ...," *ILN* 246 (March 20, 1965): 26-27. J. M. Balcer suggests that the name *Gugu* may mean "Grandfather." Hanfmann and G. Greenevaldt borrowed the oil rig which had been used by Young at Gordion. Umestone blocks frustrated all twenty-six drillings made during the 1964, 1965, and 1966 seasons. See G. M. A. Hanfmann, "On Lydian Sardis," in DeVries, ed., *From Athens to Gordion*, p. 100.

Excavations at Sardis under G. M. A. Hanfmann since 1958³¹ have yielded some evidence of the Cimmerian attacks: evidence of extensive burning, a bone plaque in the nomadic animal style, and skeletons of possible victims of the raid,³² though the traces of burning may come from the end of the seventh century rather than the middle of the century, the date of the Cimmerian attack.³³

Sweeping past Sardis, the Cimmerians also threatened the Greek cities of the Ionian coast (Smyrna, Magnesia on the Maeander, Ephesus) about 50 miles away. Through his martial poetry Kallinos of Ephesus tried to rally his fellow citizens to defend themselves.³⁴

Tugdamme

The Cimmerians were led by Lygdamis (Strabo 1.61), who can be identified with the Tugdamme of cuneiform sources. Several Assyrian texts refer to him in derogatory terms such as "King of the Umman-manda, creature of Tiamat," and "King of the ruinous breed."³⁵ His name is Iranian (cf. Ossetic Tyx-domaeg, "dominating by strength"). After his campaigns in western Turkey, Tugdamme turned east again and threatened Cilicia in southeastern Turkey.

In a text inscribed on a golden incense altar erected to the god Marduk at Babylon in about 640 Ashurbanipal denounced his foe:

Tugdamme, king of Umman-manda, offspring of Tiamat, image of [the devil], disregarded the oath of the gods (by which he agreed) not to do evil against, not to overstep (sin against) the border of my land, and he was not in awe of thy

31. See the annual reports in *BASOR* beginning with 154 (1959): 5-35. For an extensive bibliography see G. M. A. Hanfmann, *Letters from Sardis* (Cambridge, MA: Harvard University, 1972), pp. 345-49.

32. Hanfmann, *Letters*, pp. 17, 168, 228-29.

33. G. M. A. Hanfmann, *Sardis und Lydien* (Wiesbaden: F. Steiner, 1960), p. 24.

34. Greek *Lyric Poetry*, trans. W. Barnstone (Bloomington, IN: Indiana University, 1967), pp.

honored name, ... [I overthrew him(?!], according to thy divine message which thou didst send, saying: "I will destroy his power. . . ." ³⁶

A fragmentary text published in 1968 by A. R. Millard gives further details of Tugdamme's death:

[...] the weapons of Ashur, my lord,
overwhelmed him and he [went mad], and in his delirium chewed his knuckles [...] changed, and imposed on him
his severe punishment. [One side of his body suffered a strike,
piercing pain attacked his heart; destruction of his army [. ..] he was covered with scratches (?) and his member fell off. [...] his life came to an end. ³⁷

Upon this demonstration of Assyrian superiority Tugdamme's son, Shandakshatru, was reconciled to the Assyrians as was Ardys, the son of the rebellious Gyges. (See p. 24.)

After their decisive defeat by the Assyrians, the Cimmerians did not survive as an entity but merged with the native populations. Their name, *Gimmiraia*, still survives in the Akkadian segment of Darius's Behistun Inscription as a designation for the Scythians (*Saka* in Old Persian). Some Cimmerians may have settled in Cappadocia in eastern Turkey, which the Armenians were later to call Gqmir. ³⁸

The Luristan Bronzes

Since 1928 many bronze pieces, almost all clandestinely recovered from tombs rather than unearthed by controlled excavations, have found their way into museums from the


36. Luckenbill, *Ancient Records*, vol. 2, p. 385.

37. A. R. Millard, "Fragments of Historical Texts from Nineveh: Ashurbanipal," *Iraq* 30 (1968): 109-10, lines 27-33.

38. See William R. Holcomb, "The Cimmerian and Scythian Invasions into Western Asia"



Figure 7. Two Luristan horse bits. (A) Courtesy of the Museum of Fine Arts, Boston. Marie Antoinette Evans Fund. (B) Cheekpiece of a bronze bit depicting an archer on a chariot. Courtesy of the Metropolitan Museum of Art, Rogers Fund, 1951 (51,17).



Luristan region of the Zagros Mountains in western Iran. Many of these are equestrian pieces such as bits, others are weapons, and some are votive pieces.³⁹

³⁹a. L. Vanden Berghe, "The Bronzes of the Shepherds and Horsemen of Luristan," *Archeo-logia Viva* 1 (1968): 102-08.



Figure 8. Luristan bronze plaque from a quiver (eighth-seventh century). Courtesy, The Metropolitan Museum of Art, Rogers Fund, 1941.

As to the origin of these Luristan bronzes, there are many theories. Andre Godard has suggested that after the Kassite domination of Mesopotamia from about 1500 to 1100, the Kassites⁴⁰ returned to their original homeland in the Zagros Mountains and that they were the ones who were responsible for the manufacture of these bronzes.⁴¹ A major objection to this theory is that no bronzes like those of Luristan have been recovered from Kassite levels in Mesopotamia.⁴²

Roman Ghirshman has argued vigorously that many of the pieces were inspired by Cimmerians who settled in the Zagros instead of migrating west with the main body into Anatolia.⁴³ He bases his view in part on texts which indicate to him that Cimmerians served as mercenaries in the Assyrian army and cavalry.⁴⁴

P. R. S. Moorey, however, objects: "There is no evidence that the Cimmerians . . . ever penetrated into Luristan as a recognizable group."⁴⁵ Moreover, Claire Goff Meade, the excavator of one of the few sites in Luristan which have been scientifically examined, concludes that the evidence from her site, Baba Jan Tepe, does not support Ghirshman's interpretation.⁴⁶

At Baba Jan in eastern Luristan Meade uncovered aristocratic homes of the eighth century. One bronze pin indicated that its owner was among the patrons who commissioned the Luristan bronzes. She suggests that these may have been Medes.

40. See Theresa H. Carter, *Studies in Kassite History and Archaeology* (I Byn Mawr, PA: Bryn Mawr College, 1962); J. A. Brinkman, *Political History of Post-Kassite Babylonia 1155-722* (Rome: Pontifical Biblical Institute, 1968); idem, "Kassiten," in *Reallexikon der Assyriologie*, ed. U. Ldzard (Berlin: W. tie Gruylcr, 1951), pp. 464-73.

41. A. Godard, *The Art of Iran* (New York: Praeger, 1965), pp. 48-64.

42. Two similar bronze axes from the twelfth century, one inscribed with the name of Nebuchadnezzar I and the other with the name of Shilhak-Inshushinak, demonstrate that the Luristan craftsmen provided their wares simultaneously to Babylonia and to the Llamites of Susa. See P. Amiet, *Les antiquites du Luristan* (Paris: Boccard, 1976), pp. 28-29.

43. R. Ghirshman, "A propos des bronzes du Luristan de la Collection Foroughi," *Iranica AiUiqua* 2 (1962): 165-79; idem, *The Art of Ancient Iran* (New York: Golden Press, 1964), ch. 2, "The Cimmerians and the Art of Luristan."

44. Cf. also Ilarmatta, "Le probleme cimmericien," p. 90.

45. *Ancient Bronzes from Luristan* (London: British Museum, 1974), p. 19.

46. C. Goff Meade, "Luristan in the First Half of the First Millennium B.C.," *Iran* 6 (1968): 130.

There is thus no need to postulate a Scythian or Cimmerian inspiration for the Luristan "horse graves" or elaborate bits. The Medes, or a related Iranian group, could equally well have produced them. In fact a Median origin for these bits would explain the stylistic parallels drawn between them and the fully developed art of the Achaemenid empire.⁴⁷

Prior to the excavations of Meade at Baba Jan in 1966-1969 and of other recent expeditions,⁴⁸ the only excavated site in Luristan had been Surkh Dura, which had been investigated by E. Schmidt in 1937. The results of this investigation remain unpublished.

Finally, P. R. S. Moorey has emphasized the essentially indigenous development of the bronzes. Among his proofs is his observation that nature demons which had first appeared over two thousand years earlier are reproduced in the bronzes. He believes that the industry flourished in the ninth to seventh centuries after the eclipse of Elamite power and gradually declined late in the seventh century as the Medes and Persians cut off the supply of the Luristan artisans.⁴⁹

47. *Ibid.*, p. 132.

48. Cf. Henrik Thrane, "Tepe Guran and the Luristan Bronzes," *Arch* 23 (1970): 26-35; L. Vanden Berghe, "La necropole de Bard-i Bal au Luristan," *Archeologia* 43 (November-December, 1971): 14-23.

49. P. R. S. Moorey, "Prehistoric Copper and Bronze Metallurgy in Western Iran," *Iran* 7 (1969): 131-53; *idem*, "Towards a Chronology for the Luristan Bronzes," *Iran* 9 (1971): 113-29; *idem*, "Some Elaborately Decorated Bronze Quiver Piques Made in Luristan, c. 750-650 B.C.," *Iran* 13 (1975): 19-29; *idem*, *Catalogue of the Ancient Persian Bronzes in the Ashmolean Museum* (Oxford: Clarendon, 1971), pp. 281-309.

4

Scythians

Ashkenaz

In the Old Testament the Hebrew word *Ashkenaz*¹ occurs in Genesis 10:3; in its parallel, I Chronicles 1:6; and in Jeremiah 51:27, a passage already cited in chapter 2: "Prepare the nations for battle against her [Babylon]; summon against her these kingdoms: Ararat, Minni and Ashkenaz" (NIV). The word has been identified as an equivalent of the Akkadian name for the Scythians, *Ishkuza*.² The Persians called the various Scythian tribes *Saka*.³ The Greek name, *Skythes*, appears once in the New Testament in a significant passage (Col. 3:11).

The name *Scythian* designates a number of nomadic tribes from the Russian steppes, one group of which invaded the Near East the eighth and seventh centuries A.D. After being repulsed from Media, many

¹ In Old Testament times the Ashkenazim and the Sephardim (from Sardis, see Obad. 20) represented populations far northeast and far northwest of Israel. By a curious development the term *Ashkenaz* has come to designate Jews from Europe, originally those in the Rhine Valley, as opposed to Sephardic Jews from Spain and North Africa. In the Babylonian Talmud (Yoma 10a) the biblical Gomer, the father of Ashkenaz, is rendered 'Germany.' Cf. p. 23, n. 15. See *Ashkenaz*, in *Encyclopaedia Judaica* (Jerusalem: Encyclopaedia Judaica, 1971), vol. 1, pp. 720-22.

2. S. Parpola, *Neo-Assyrian Toponyms* (Kevelaer, West Germany: Butzon und Bercker, 1970), p. 178. The later Babylonian and Persian texts also use the term *Gimmirai* (originally "Cimmerian") of the Scythians. See p. 49, n. 1.

3. B. Brentjes, "Die Skythen und ihre Kunst—der Tierstil," *Das Allertum* 27.3 (1981): 15, interprets the word *saka* as "stag." The stag a favorite animal of Scythian art, must have had a special religious significance as did the boar.

of the latter Scyths settled in the fertile area of the Ukraine north of the Black Sea. Other related tribes occupied the area to the east of the Caspian Sea.

The word *Scythian* can be used in a narrow or in a broad sense. In the narrow sense, the Scythians were the tribes who lived in the area which Herodotus (fifth century) designated as Scythia (i.e., the territory north of the Black Sea) and who spoke the Scythian language. Though we have no extended Scythian texts, the evidence of isolated names and words indicates that Scythian belonged to the Iranian family of the Indo-European languages.⁴

In the broad sense, the word *Scythian* can designate some of the many other tribes in the vast steppes of Russia stretching from the Ukraine in the west to the region of Siberia in the east. These nomadic peoples were designated by the same term because they shared many common cultural traits. With the exception of Herodotus, who was well informed, the classical writers used the name *Scythian* as a general term for the mysterious peoples of the north just as they used the term *Ethiopian* for the dark-skinned peoples of Africa.⁵

Herodotus describes Scythia as a square, each side of which was twenty days' journey in length or about 360 miles. It encompassed the lower reaches of the Dniester,

4. See R. G. Kent, *Old Persian*, 2nd ed. (New Haven, CT: American Oriental Society, 1953), p. 6; J. Potratz, *Die Skythen in SODrusland* (Basel: Raggi, 1963), p. 17. A survival seems to be the Ossetian dialect of central Caucasus. Other speakers of Scythian included the Alans and Roxolani. See "Scythian," *Great Soviet Encyclopedia*, 3rd ed. (New York: Macmillan, 1979), vol. 23, pp. 259-60. According to Herodotus 4.117, "The language of the Sauromatae is Scythian, but not spoken in its ancient purity." The Geloni (4.108) "speak a language half Greek and half Scythian." The "Man Eaters" (4.106) dress like Scythians but speak a language of their own. Arguing from dubious linguistic etymologies, Heinz Kothe, "Der Skythenbegriff bei Herodot,"

Klio 51 (1969): 15-88, has the royal Scyths migrating westward from Sogdiana around the southern shore of the Caspian Sea to the Ukraine.

5. See A. N. Sherwin-White, *Racial Prejudice in Imperial Rome* (Cambridge: Cambridge University, 1967); F. M. Snowden, *Blacks in Antiquity* (Cambridge, MA: Harvard University, 1970). M. N. Pogrebovas review of T. Rices *Scythians* (SA no. 2 [1959]: 274-77) criticizes the author's use of "Scythian" in dealing with all the ancient steppe tribes between the Carpathians and the Altai.

Bug, Dnieper, and Don Rivers where they flow into the Black Sea and the Sea of Azov.⁶

Herodotus distinguishes three groups of Scyths in this area:

1. The agricultural Scythians (Herodotus 4.17-18) lived in the interior, northwest of the Crimea.⁷
2. The nomadic Scythians (4.19) lived to the east of the agricultural Scythians.
3. The royal Scyths (4.20) lived in the Crimea and the area directly to the north.⁸

Herodotus also gives us detailed information on a variety of neighboring tribes such as the Alazones (4.17), Callippidae (4.17), Sauromatae or Sarmatians (4.116-17), "Black Cloaks" (4.20, 107), Agathyrsi (4.104), Geloni (4.108-09), Neuri (4.105), Budini (4.21, 108-09), "Man Eaters" (4.18, 106), Thyssagetae (4.22), and Iyrkae (4.22).⁹

The most significant archaeological site associated with the agricultural Scythians is Nemirov Gorodische, a settlement of more than 100 hectares which flourished in the seventh and sixth centuries B.C. The site, which is located halfway between Odessa and Kiev, was excavated between 1946 to 1948 by M. Artamonov.¹⁰ Also ascribed to the Scythian farmers are a number of poorly furnished graves in the steppe area of the Bug River and of the central Crimea.¹¹

6. For a detailed analysis of the geography of Scythia, see B. A. Rybakov, *Gerodotova Skifia [Herodotus's Scythia]* (Moscow: Nauka, 1979), p. 19 and passim. This supersedes studies like that of Kothe.

7. Rybakov, *Gerodotova Skifia*, p. 117.

8. *Ibid.*

9. *Ibid.*, pp. 17, 107, 147, 161, 165, 191. Rybakov attempts to establish the location of these neighboring tribes, and (p. 186) to ascertain their cultural relations to the Scythians. The remains of human bones found in kitchen refuse in earthworks of the Sula-Vorskla-Donets groups may possibly be associated with the "Man Eaters" of Herodotus. See T. Sulimirski, "The Scythian Age in the U.S.S.R.," *BIA* 10 119711:104-05.

10. "Nemirov Gorodische," Great Soviet *Encyclopedia*, 3rd ed. (New York: Macmillan, 1978), vol. 17, p. 427.

11. A. M. Leskov, "Die skythischen Kurgane," *Antike Welt* 5 (Sondernummer, 1974):70,77.

The attention of Europe was first aroused in the seventeenth century by the discovery of fabulous gold treasures in royal Scythian kurgans (barrows) such as Melgunov and Chertomlyk north of the Black Sea and Kelermes to the east. Over twenty thousand gold objects from these tumuli fill the rooms of the Hermitage Museum in Leningrad.¹²

Discoveries made by grave robbers stimulated scientific investigation of the Ukraine in the twentieth century. One of the greatest riddles of Scythian archaeology is the relatively elusive nature of the early Scythian graves; only about twenty from the seventh and sixth centuries have been found.¹³ Out of twelve hundred graves investigated by A. Leskov in the Crimean area between 1961 and 1972 only three dated to the sixth century. Two seventh-century barrows which included the remains of bronze arrowheads have been uncovered near Kakhovka on the lower Dnieper.¹⁴ Aerial surveys begun in 1970 promise further discoveries in Scythia proper.¹⁵

On the other hand, hundreds of Scythian graves of the fourth and third centuries have been discovered since the 1930s by such scholars as B. Grakow, A. Trenoschkin, and E. Tschernenko, especially in the region of Nikopol and Zaporozhye in the Ukraine.¹⁶

Early Mounted Nomads

The prehistory of the Scythians before they came into contact with literate civilizations is obscure and controversial. Archaeological evidence would suggest that the

12. See M. I. Artamonov, *The Splendor of Scythian Art: Treasures from Scythian Tombs* (New York: Praeger, 1969); idem, *Treasures from Scythian Tombs in the Hermitage Museum* (London: Thames and Hudson, 1969).

13. Leskov, "Die skythischen Kurgane," p. 57. Rybakov, *Gerodotova Skifiia*, pp. 197, 236, associates the Tchernoleskaia Culture (tentli to eighth centuries) of the Ukraine with the earliest Scythians. Leskov (p. 55) ascribes the Kurgan Nosalschev of the Tschernogorovka type date eighth century] to the Scythians prior to their invasion over the Caucasus.

14. Leskov, "Die skythischen Kurgane," p. 57.

15. Ibid., p. 59.

16. Ibid., p. 72.

Scythians may be associated with the *Srubnaya* or "Timber-grave" Culture which displaced the Catacomb Culture (Cimmerians?) in the Don-Donets area from the thirteenth century on.¹⁷

Though mounted nomads may have first appeared in the steppes north of the Black Sea,¹⁸ our earliest textual evidence for the use of horses comes from the Ur III period (twenty-first century) of Mesopotamia.¹⁹ Kassite art of the fourteenth or thirteenth century depicts centaur-like figures shooting arrows. K. Jettmar believes that a nomadic lifestyle including mounted warriors fully developed between the tenth and eighth centuries.²⁰ •

The Scythians were among the most skilled horsemen ever known.²¹ It was their superb horsemanship, especially their ability to shoot arrows while riding at a gallop, even at enemies behind them, that gave the Scythians and their later imitators, the Parthians, a distinctive military advantage.²²

It must be borne in mind that the Scythians rode without benefit of stirrups, which were perhaps invented by the eastern neighbors of the Scythians, the Sarmatians, who began to dominate the Ukraine from about AD. 200.²³

17. M.Gimbutas, *Prehistory of Eastern Europe* (Cambridge, MA: Peabody Museum, 1956), p. 92; idem, "Timber Graves in Southern Russia," *E?cped* 3 (1961): 14-22; E. Knoblock, *Beyond the Oxus: Archaeology, Art, and Architecture of Central Asia* (Totowa, NJ: Rowman and Little-field, 1972), p. 18; V. M. Masson and V. I. Sarianidi, *Central Asia: Turkmenia Before the Achaemenids* (London: Thames and Hudson, 1972), p. 154.

18. The earliest osteological evidence of the domestication of the horse is found in a Tripolje A (south of Kiev) context dating about 2500 B.C. See J. F. Downs, "The Origin and Spread of Riding in the Near East and Central Asia," *American Anthropologist* 63(1961): 1196.

19. Ibid., p. 1197; P. R. S. Moorey, "Pictorial Evidence for the History of Horse-Riding in Iraq Before the Kassite Period," *Iraq* 32 (1970): 36-50; M. A. Uttauer, "The Figured Evidence for a Small Pony in the Ancient Near East," *Iraq* 33 (1971): 24-30.

20. K. Jettmar, "Die Entstehung der Reiternomaden," *Saeculum* 17 (1966): 1-11. Cf. E. D. Phillips, "New Light on the Ancient History of the Eurasian Steppe," *AM* 61 (1957): 273—"On the Pontic steppe and in Hungary it is likely that mounted nomads began to appear not long before 1000 B.C."

21. The Scythians raised other livestock. On the Volga horses represented 36 percent and on the Dnieper 22 percent of their stock See Jettmar, "Entstehung," pp. 1-11.

22. M. Rostovtzeff, "The Parthian Shot," *AM* 47 (1943): 174-87.

23. A. D. H. Bivar, "Cavalry Equipment and Tactics on the Euphrates Frontier," *Dumbarton Oaks Papers* 26 (1972): 274. See also Denis Sinor, "The Inner Asian Warriors," *JAOS* 101 (1981): 137-38.

Though it has sometimes been suggested that straps depicted on the Chertomlyk Vase (c. 380 B.C.) may be stirrups,²⁴ the earliest undoubted representation of stirrups comes from north Korea (fifth century A.D.).²⁵ By the sixth century the Blue Turks had carried the new invention west to Hungary. Stirrups were used in France in the time of Charles Martel (eighth century) and later by the mounted knights of the Middle Ages.²⁶

According to Herodotus (4.12) the Scythians in pursuit of the Cimmerians lost their way: "the Scythians pursued with the Caucasus on their right till where they came into the Median land, turning inland on their way." Most authorities believe that these Scythians came south through the Caucasus by way of the Derbent Pass along the west coast of the Caspian Sea.²⁷

Archaeological evidence convinces T. Sulimirski that the Scythians or their precursors had infiltrated into the area of Transcaucasia (south of the Caucasus) even earlier in the first millennium B.C.²⁸ It was probably in this area that the Scythians first developed their distinctive trilobate arrows.

The Attack on Karmir-Blur

Excavations from the Armenian and Azerbaijan republics (U.S.S.R.) document the Scythian presence in Transcaucasia. The capital of the former area, Yerevan, is situated in view of towering Mount Ararat just across the Turkish border. Its name preserves the

24. J. K. Anderson, *Ancient Greek Horsemanship* (Berkeley: University of California, 1961), p. 82.

25. Bihar, "Cavalry Equipment," p. 274.

26. Lynn White, *Medieval Technology and Social Change* (Oxford: Clarendon, 1962), pp. 1-5, 11-14, 27-30, dates the appearance of stirrups in western Europe to the eighth century.

27. P. N. Tretiakov and A. L. Mongait, eds., *Contributions to the Ancient History of the USSR* (Cambridge, MA: Peabody Museum, 1961), r/60.

28. T. Sulimirski, "Scythian Antiquities in Western Asia," *Artibus Asiae* 17 (1954): 283. In discussing tombs from the thirteenth to the eighth century, M. N. Pogrebova, "K voprosu o migratsii iranoiazyschnykh piemen v Vostotshnoe Zakavkaz'e v doskifskuiu epokhu" ["The Migrations of Iranian Tribes in Eastern Transcaucasia in the Pre-Scythian Epoch"], *SA* no. 2 (1977): 55-68, notes similarities with the later Scythian burials, including the sacrifice of humans and horses.

name of the ancient Urartian city of Erebuni, founded in 783 B.C. On the outskirts of the modern city the remains of the Urartian site, Arin-Berd, have been subject to excavations under K. Oganessian since 1951.²⁹

Arin-Berd seems to have been voluntarily abandoned by the Urartians with the establishment of Karmir-Blur (ancient Teishebaini) on the other side of Yerevan. The new settlement was founded by Rusa II in the mid-seventh century. Karmir-Blur has been excavated between 1939 and 1941 and since 1949 by B. Piotrovsky for the Hermitage Museum and the Armenian Academy of Sciences.

The Russian excavators recovered bronze shields and helmets inscribed with the names of eighth-century Urartian kings, for example, Sarduri II (760-735), which had apparently been transferred from nearby Erebuni. They discovered storerooms which held 100,000 gallons of wine, 750 tons of grain, and huge amounts of sesame oil. There is also evidence of trade between the Urartians and Scythians from the Dnieper region north of the Caucasus.

The Urartians of Karmir-Blur must have felt secure behind walls 12 meters (40 feet) high and 4 meters (13 feet) thick. They had abundant supplies, including great numbers of cattle and swine, to withstand a siege. Nonetheless, the Scythians launched a successful attack. That the eruption of the Scythians into the citadel caught some by surprise is indicated by the fact that some of the inhabitants were slain in bed.³⁰ The Scythians were aided by the confusion caused when their fiery arrows set the dry roofs on fire. According to Piotrovsky,

The citadel was destroyed and set on fire in a night attack directed not against the well defenced main gate but against the postern gate in the north-west comer. Before the final assault the citadel came under heavy fire from the enemy

29. B. Piotrovsky, *The Ancient Civilization of Urartu* (New York: Cowles, 1969), p. 25. 30. R.

30. Rolle, "Urartu und die Reiternomaden," *Saeculum* 28 (1977): 324.

archers; and numbers of bronze arrows of the Scythian trilobate type were extracted from the adobe brick of the walls near the postern. It is clear that the attackers of the Urartian fortress included some of their former allies, the Scythians.³¹

A horn carved with a Scythian-type griffin was found within the gatekeeper's lodge. It is taken as an indication that there were also some Scythians among the forces defending Karmir-Blur.³²

Numerous unburied skeletons of those who were slain by the violence have been discovered, fourteen in a cellar. A bronze Scythian arrow was found implanted in a woman's skeleton.

The date of the attack is disputed. R. D. Barnett would date the fall of Karmir-Blur to about 625, when the main body of Scythians was retreating to the Ukraine under pressure from the Medes.³³ (See pp. 77-82.) On the other hand, Piotrovsky prefers to date the fall of Karmir-Blur early in the sixth century. Such a date (c. 590-585 B.C.) indicates to R. Rolle that these Scythian attackers may actually have been part of the Median army, having been absorbed as mercenaries after the main body had been expelled.³⁴

Relations with the Assyrians

Though Assyrian texts do not mention the Scythians until late in the eighth century, there is a relief from the early ninth century, the reign of Ashurnasirpal II (883-859), which portrays mounted warriors who are shooting arrows backwards. Sulimirski comments: "It shows two mounted bowmen fleeing at a gallop. The bowmen, wearing pointed caps, soft top boots and trousers, cannot represent Urartians,

31. Piotrovsky, *Urartu*, p. 178.

32. K. Jettmar, *Art of the Steppes* (New York: Crown, 1964), p. 234.

33. R. D. Barnett, "The Treasure of Ziwiyeh," *Iraq* 18 (1956): 114.

34. Rolle, "Urartu," p. 329.

the Scyths) is in the texts from the reign of Sargon II (721-705). The most important references come, however, from the reign of Esarhaddon (680-669).³⁸ Early in his reign (c. 679) he was able to defeat Teushpa the Cimmerian. (See p. 53.) In 676 he was able to boast about his victory over the Mannai (see p. 42), who had allied themselves with the Scythians: "I am the one who scattered the inhabitants of Mannai, those rebellious Gutians, and who killed in battle the troops of the Scythian iSpakai, an ally who could not save them."³⁹

After 679, as we learn from the answers to questions which Esarhaddon posed to the diviners of Shamash, a Scythian chief named Bartatua (the Protothyes of Herodotus 1.103) demanded an Assyrian princess in marriage as the price for his allegiance. As A. T. Olmstead observes, "A second inquiry proves a successful marriage, for Bartatua is expected to march against Bit Kapsi and Saparda in the Median land, the enemies of Assyria."⁴⁰ The Scythian alliance with the Assyrians lasted at least another generation, for Madyes (Herodotus 1.104), the son of Bartatua, fought for the Assyrians against the Cimmerians in Cappadocia in about 654.⁴¹

The Ziwiye Treasures

Herodotus indicates that the Scythians were active in Media southeast of Lake Urmia. It is also evident from Assyrian texts that the Scythians were present in Mannean territory directly south of the lake. (See Maps 4 and 6.) A spectacular discovery of treasure at Ziwiye in this area now offers corroborative evidence of the Scythian presence.

38. There are far fewer references to the *lahkuza* than to the *Gimmirraia* in Neo-Assyrian texts.

39. D. U. Luckonbill, ed, *Ancient Records of Assyria and Babylonia* (Chicago: University of Chicago 1927), vol. 2, pp. 207, 213; R. C. Thompson, *The Prisms of Esarhaddon and Ashurbanipal* (London: British Museum, 1931), p. 19; A. Heidel, "A New Hexagonal Prism of Esarhaddon," *Sumpr* 12 (1956): 17.

40. A. T. Olmstead, *History of Assyria*, 2nd ed. (Chicago: University of Chicago, 1951), p. 361.

41. *Ibid.*, p. 637.

Ziwiye is located 25 miles east of modern Sakkez⁴² in Kurdistan in northwest Iran. The name *Ziwiye* may preserve the Akkadian name *Zibie Uzibie*), a site attacked by Sargon II in 716 and by Ashurbanipal in about 665.

The treasure came not from a controlled excavation but from a shepherd's chance find of a bronze chest or coffin in 1946.⁴³ This circumstance has led O. Muscarella to cast doubt on the authenticity of some of the objects ascribed to the Ziwiye treasure by R. Ghirshman.⁴⁴ In one of his last works before his death, Ghirshman sought to refute these charges "made by a person who does not have the least idea of the complex circumstances in which *all* the objects of Ziwiye have come to light."⁴⁵ Ghirshman reveals, for example, that the Teheran Museum permitted an antiquities dealer to conduct a "commercial excavation" at the site for three years!

Although there are objects from an earlier age, Ghirshman would date the burial of the treasures to about 625. R. D. Barnett prefers a later date of about 600.⁴⁶ As there are some Assyrian objects, for example, an ivory statue of an Assyrian dignitary, Ghirshman has even suggested that the treasure may have belonged to the Scythian prince Madyes, whose father Bartatua had married Esarhaddon's daughter.⁴⁷

In the initial publications of the finds from Ziwiye, Andre

42. H. Ghirshman, *The Art of Ancient Iran* (New York: Golden Press, 1964), p. 98, suggests that the name *Sakkez*, preserves the Persian name for Scythian, *Saka*.

43. For an inventory of the 43 objects in gold, 71 in silver, 103 in ivory, etc., ascribed to the Ziwiye treasure, see H. Ghirshman, "A propos du tresor de Ziwiye," *JNES* 32 (1973):445-52. There was a total of 341 objects in the inventory.

44. O. W. Muscarella, "'Ziwiye' and 'Ziwiye': The Forgery of a Provenience," *Journal of Field Archaeology* 4 (1977): 197-219; idem, "Unexcavated Objects and Ancient Near Eastern Art," in L. D. Levine and T. C. Young, eds., *Mountains and Lowlands: Essays in the Archaeology of Greater Mesopotamia* (Malibu, CA: Undena, 1977), pp. 184-85.

45. R. Ghirshman, *Tombe princiere de Ziwiye et le debut de lart animalier scythe* (Paris: La Societe Iranienne pour la Conservation du Patrimoine National, 1979), pp. 9-10.

46. Barnett, "Ziwiye," p. 116.

47. Ghirshman, *Tombe Princiere*, p. 36. T. Sulimirski, "The Background of the Ziwiye Find and Its Significance in the Development of Scythian Art," *BIA* 15 (1978): 7-33, concludes that the Ziwiye treasure probably came from the tomb of Bartatua himself, who was buried there in about 645. Sulimirski reports that in 1976 F. Bagherzadeh cleared remains of the "citadel" and opened up about two hundred tombs.



Figure 10. Ziwiye: ivory statue of an Assyrian priest Courtesy of the Cincinnati Art Museum (gift of Mr. and Mrs. Warner L. Atkins).

Godard argued that the basic artistic inspiration for the Ziwiye treasures came from the native Mannean artists of the region.⁴⁸ He further suggested that the invading Scythians had taken Mannean artisans with them when they were forced out of the region by the Medes. Therefore the underlying inspiration of Scythian art would have been

48. A. Godard, *Le Tresor de Ziwiye* (Haarlem: Joh. Enschede en Zonen, 1950).

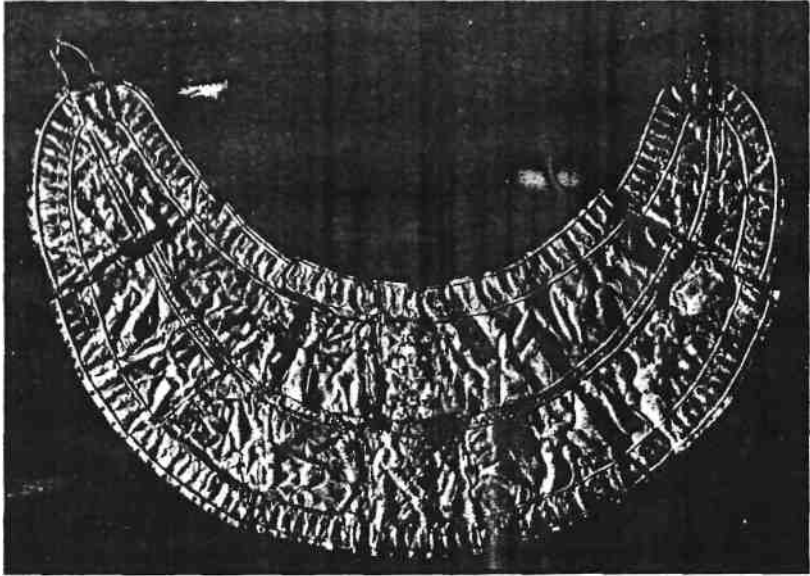


Figure 11. Gold pectoral from Ziwiyeh. Courtesy of Josephine Powell.

Mannean. Though this hypothesis has been accepted by Sulimirski,⁴⁹ it is sharply rejected by Barnett. According to the latter, Mannean art bore no resemblance to Scythian art; rather "it was crude if lively, but barbarous and provincial in the extreme."⁵⁰

The most significant aspect of the Ziwiyeh treasure is the incorporation of the Scythian "animal style"⁵¹ in a number of objects. A gold sheet, for example, is covered with stags and jibexes in a recumbent position with their legs drawn up beneath them.⁵² A magnificent gold pectoral with Urartian and Assyrian elements contains at the ends hares and recumbent felines—motifs parallel with works of art found in the Kelermes and Lityo barrows.⁵³ A silver dish with gold

49. Sulimirski, "Scythian Antiquities," p. 316.

50. Barnett, "Ziwiyeh," p. 114.

51. See M. Rostovtzeff, *The Animal Style in South Russia and China* (Princeton: Princeton University, 1929).

52. The motif also appears in Greek art. See P. Amandry, "Un motif 'Scythe' en Iran et en Grèce," *JNES* 2A (1965): 149-60.

53. Ghirshman, *Art of Ancient Iran*, pp. 104-06; E. D. Phillips, *The Royal Hordes: Nomad Peoples of the Steppes* (New York: McGraw-Hill, 1965), p. 61. In 1971 a splendid gold pectoral




Figure 12. Gold plaque from Ziyiye decorated with winged lions. Courtesy of The Metropolitan Museum of Art, Fletche; Fund, 1951 (51.131.1); Joseph Pulitzer Bequest, 1954 (54.171).

inlay designs arranged in ten concentric circles has such Scythian subjects as "lynxes, confronted or recumbent,

weighing more than a kilogram was discovered at Tolstaya in the Ukraine. It is lavishly decorated with animal figures and also depicts domestic activities of the Scythians. See M. Virkers, *Scythian Treasures in Oxford* (Oxford: Ashmolean Museum, 1979), p. 12; A. P. Mant-sevitsh, "Izobrazheniia 'Skifov' v iuvelimom iskusstve antitshnoy epokhi" ["'Scythian' Portrayals in Fine Jewelry of the Ancient Epoch"], *Arkheologia* 26 (1975): 12-14.

running hares, heads of birds of prey" together with elements from Asia Minor and Urartu. Hieroglyphic signs on the dish have been interpreted as either "signs for the guidance of the craftsman"⁵⁴ or signs for divination."

What all this means is that Herodotus was correct in stating that the Scythians were in this general area in the seventh century. Ghirshman concludes, "'The Ziwiyeh Treasure' proves that these warrior-horsemen were present in this part of Iran."⁵⁶

In addition to the Ziwiye finds, we may adduce the following lines of evidence for the Scythian invasion south of the Caucasus:

v

1. The Scythian presence at Karmir-Blur.
2. The abandonment of Baba Jan and most other Iron Age II (Median?) mounds in the Luristan region in the seventh century⁵⁷
3. The virtual disappearance of the Medes from cuneiform texts between the death of Esarhaddon (669) and their alliance with Nabopolassar (after 626).⁵⁸
4. The appearance of Scythian objects with Urartian and Assyrian elements in the royal graves on the shores of the Black Sea in about 575-550.⁵⁹
5. The designation of the area between Lake Urmia and the Caspian Sea by classical writers as the land of the Skythenoi or Sakasene.⁸⁰

The Scythian Domination in Asia

Though the fact of the Scythian incursion into the area of the Manneans and the Medes can no longer be denied,

54. Ghirshman, *Art of Ancient Iran*, p. 109.

55. Phillips, *Royal Hordes*, p. 61; Jettmar, *Art*, p. 229.

56. Ghirshman, *Art of Ancient Iran*, p. 98.

57. C Goff Meade, "Luristan in the First Half of the First Millennium B.C.," *Iran* 6 (1968): 132.

58. L. D. Levine, "Prelude to Monarchy: Iran and the Neo-Assyrian Empire," in *Iranian Civilization and Culture*, ed. C. J. Adams (Montreal: McGill University, 1972), p. 43.

59. Sulimirski, "Scythian Antiquities," p. 316; Rolle, "Urartu," p. 310.

60. Cf. Diodorus Siculus 2.43.2; Pliny the Elder *Natural History* 6.11; Ptolemy *Geography* 5.12.4; Strabo 11.8.4.



Figure 13. Gold scabbard from the Oxus treasure, believed to be a rare example of Median art. Mounted archers on a lion hunt are depicted. Courtesy of the British Museum.

the exact extent of their raids and the years of their domination have been matters of considerable scholarly debate. According to Herodotus (1.103) the Median king Cyaxares II (625-585) was attacked by a Scythian horde, led by Madyes son of Protothytes. Herodotus further relates (4.1): "The Scythians, as I have before shown, ruled the upper country of Asia for twenty-eight years."

The name *Asia* seems to have originally referred to an area on the west coast of Turkey known in Hittite as 'Assuwa.'⁶¹ In New Testament times it designated the Roman province around Ephesus, and even the entire peninsula of Turkey in the phrase "Asia Minor."⁶² R. P. Vaggione has argued that Herodotus's use of the phrase "upper country of Asia" probably designates eastern Turkey from the Halys River eastward to the borders of Media.⁶³

The initial date of the Scythian interregnum has been placed as early as 680 (N. Adontz) and as late as 613 (M. Vogelstein), 64 and at many points in between: 645 (L. Piotrowicz), 643 (C. Whitley), 642 (F. Konig), 637 (A. J. Spalinger), and 618

61. D. L. Page, *History and the Homeric Iliad* (Berkeley: University of California, 1959), p. 104.

62. D. Georgacas, "The Name *Asia* for the Continent," *Names* 17 (1969): 1-90; idem. *The Names for the Asia Minor Peninsula* (Heidelberg: Carl Winter, 1971).

63. R. P. Vaggione, "Over All Asia? The Extent of the Scythian Domination in Herodotus," *JBL* 93(1973): 523-30.

64. M. Vogelstein, *Fertile Soil* (New York: American Press, 1957), pp. 92, 95, 127, and a

nonnulllet inHOT-M.IIrpil in 1Q7Q1




Figure 14. Medes with composite bows on the façade of a rock tomb at Kizkapan. After a drawing by C. J. Edmonds in *Iraq* 1 (1934). Courtesy of the British School of Archaeology in Iraq.

(M. Rostovtzeff).⁶⁵ A chronology which has garnered the support of a number of influential scholars (R. D. Barnett, G. C. Cameron, R. Ghirshman, T. Sulimirski) would place the Scythian interregnum after the Median king Phraortes and before Cyaxares II, that is, between 653 and 625.

Herodotus indicates that the Scythians relieved the Assyrians from a Median attack against Nineveh toward the end of the reign of Phraortes (1.102). The traditional dating of Phraortes (675–653) would place such a Median attack in about 653 at the height of the Assyrian king Ashurbani-pal's power. R. Labat has pointed out that this is quite improbable.⁶⁶

An alternative scheme which regards the whole of the

65. See in particular A. J. Spalinger, "The Date of the Death of Gyges and Its Historical Implications," *JAS* 98 (1978): 408.

66. R. Labat, "Kaštariti, Phraorte et les débuts de l'histoire mède," *JA* 249 (1961): 4–5.

Scythian domination (625-597) as concurrent with the reign of Cyaxares II (625-585) is also improbable. This would include the period during which the Medes under Cyaxares were overthrowing Nineveh in 612, a chronology which does not comport very well with Median subservience under the Scythians.

In a brief but important article, A. R. Millard has proposed a new solution to the problem of reconciling Herodotus with the Near Eastern evidence. He would date Phraortes between 647 and 625, and would divide the Scythian domination into two phases: (1) twenty years dominating Asia (645-625), and (2) eight years of dominance in Media during the first years of Cyaxares (625-617).⁶⁷ This interpretation would place the Scythian domination between the passing of the Cimmerian threat and the attack of Cyaxares against the Assyrians in 615.⁶⁸

Unlike the Cimmerians, who were expelled from the Ukraine with their wives and children, the invading Scythians were probably a generation of young warriors who left their wives behind but eventually returned to their homes (Herodotus 4.1).⁶⁹ If Piotrovsky's date for the fall of Karmir-Blur is correct, other Scythians were still active in Urartu in about 590. Cuneiform sources indicate that at even later dates there were Scythians serving as mercenaries. Some were perhaps the half-breed progeny of Scythian fathers and native mothers.

The Umman-manda

The word *Umman-manda* bears the connotation of "hordes," and was applied to a variety of groups including

67. One possible objection is the observation that "a linguistic analysis shows that in Herodotus 1 130 the 28 years of Scythian rule are not included in the 128 years of the Median arc/ie"—It. Drews, "The Fall of Astyages and Herodotus' Chronology of the Eastern Kingdoms," *Historia* 18 (1969):8.

68. A. R. Millard, "The Scythian Problem," in *Glimpses of Ancient Egypt*, ed. J. Ruffle et al. (Warminster: Aris and Phillips, 1979), pp. 119-22. I am indebted to Professor Millard for sending me a copy of his article.

69. E. D. Phillips, "The Scythian Domination in Western Asia," *World Archaeology* 4.2
11Q??> 13K

the Cimmerians.⁷⁰ According to the Chaldean Chronicles the Umman-manda were involved in the downfall of the Assyrian Empire at the end of the seventh century. As it is clear from cuneiform texts that the Medes together with the Chaldeans were responsible for the overthrow of the Assyrians, it is natural to identify the Umman-manda with the Medes, though a key passage is fragmentary.⁷¹ This position has been vigorously affirmed after a thorough study of the term by G. Komoroczy.⁷²

Other scholars, influenced by classical reports that Scythians (or Bactrians) may have been involved in the final assault against the Assyrians, have identified the Umman-manda with the Scythians. C. J. Gadd represents this position: "The classical tradition, preserved by Diodorus (11,26,1-4), of the 'Bactrian' army which was summoned to the help of Nineveh, and then persuaded to throw in its lot with her enemies, seems, despite its confusion of names, to represent the true position of the Scythians."⁷³

I would like to argue that both positions may actually contain parts of the truth of the matter. First, I am persuaded that the Umman-manda in the Chaldean Chronicles were Medes. This, however, does not exclude the possibility of some Scythian participation in the assault against the Assyrians. The evidence is admittedly circumstantial.

To support the second position, I would argue the following points. It is likely that some of the Scythians may have lagged behind after the "expulsion" of the main body by the Medes. It would be wholly in keeping with the opportunistic and mercenary character of the Scythians, which is well documented (see below), for those in the area to have taken

70. As noted in ch. 3, Esarhaddon called Teuspa an Umman-manda Ip. 531; and Ashurban-īpal called Tugdamme, the king of the Umman-manda I p. 56).

71. D. J. Wiseman, *Chronicles of Chaldaean Kings* (London: British Museum, 1956), p. 16. A. K. Grayson, *Assyrian and Babylonian Chronicles* (Locust Valley, NY: J. J. Augustia 1975), p. 18, seems noncommittal.

72. G. Komoroczy, "Umman-Manda" *Acta Antiqua* 25 (1977): 43-67, especially p. 47.

73. C. J. Gadd, *The Fall of Nineveh* (London: British Museum, 1923), p. 15. Cf. H. W. F. Saggs, "The Assyrians," in *Peoples of Old Testament Times*, ed. D. J. Wiseman (Oxford: Clarendon, 1973), p. 166.

advantage of the disintegration of the Assyrians to turn upon their erstwhile allies. This seems to have been what happened at Karmir-Blur to the north. Finally, such a hypothesis might help to explain the ten trilobate arrowheads collected from the remains of Tower C and the northern wall at Ashur. These are associated with the sack of the city in 614.⁷⁴ Renegade Scyths may have also participated in the crucial attack against Nineveh in 612.⁷⁵

The Raid Against Egypt and Palestine

At some point during the years of Scythian domination some of them made a lightning raid along the Palestinian coast to the borders of Egypt. (See Map 6.)

Thence they marched against Egypt: and when they were in the part of Syria called Palestine, Psammetichus king of Egypt met them and persuaded them with gifts and prayers to come no further. So they turned back and when they came on their way to the city of Ascalon in Syria, most of the Scythians passed by and did no harm, but a few remained behind and plundered the temple of Heavenly Aphrodite. [Herodotus 1.105]

Some scholars have expressed doubts that a ruler as powerful as Psammetichus I (664-610)⁷⁶ would stoop to bribery to dissuade the attack of the nomadic barbarians.⁷⁷ F. Wilke dismisses the entire account as an etiological tale devised to explain the origin of "the female sickness"

74. VV. Andrae, *Die Festungswerke von Assur* (Leipzig: J. C. Hinrichs, 1913), p. 143, figure 245; idem, *Das widerentlamiene Assur* (Munich: C. H. Beck, 1977 reprint of the 1938 edition), p. 237.

75. Cl. VV. Ilinz, *Darius und die Perser I* Baden-Baden: Holle, 19761, p. 57. On the other hand, Claudio Mazetti, "Konets Assiriyskoy derzhavy i AssiroSkifskie otnosheniia" ("The End of the Assyrian Empire and Assyrian-Scythian Relations"), *VUI* 1.4 119791: 17-24, argues that the Scythians may have remained loyal to the Assyrians until the fall of Nineveh.

76. For the reign of this king, see K. A. Kitchen, *The Third Intermediate Period in Egypt* (Warminster: Aris and Phillips, 1973).

77. E.g., C. F. Whitely, *The Exilic Age* (Philadelphia: Westminster, 1957), p. 37.

(venereal disease?) which Herodotus says afflicted the Scythians as a punishment from Aphrodite.⁷⁸

As to the first objection, parallel examples of bribery to avert further attacks from barbaric invaders can be cited from such diverse sources as the Chinese annals and Livy (5.48). Specialists may find Psammetichus's use of bribery less than honorable, but they do not consider it incredible.⁷⁹ Of Herodotus's account, M. F. Gyles comments, "Here is a perfect picture of a straggling horde of raiders returning from a successful foray."⁸⁰ On the basis of both Mesopotamian and Egyptian sources, Millard concludes: "In the light of earlier movements, too, the gravitation of one band to the frontier of Egypt would be no surprise. . . . there are no grounds for dismissing Herodotus' record of a Scythian attempt to enter Egypt."⁸¹

At Tell Defenneh (Tahpanhes), which was built by Psammetichus I in the eastern delta, hundreds of two-edged, trilobate, and pyramidal bronze arrowheads were found together with an iron dagger of a Scythian type. The excavator, W. M. Flinders Petrie, thought that these weapons belonged to Ionian and Carian mercenaries. A better

78. F. Wilke, "Das Skythenproblem im Jeremiabuch," in *Alttestamentliche Studien für Я. Kittel* (Leipzig: J. C. Hinrichs, 1913), pp. 228-29. Among those who have been influenced by Wilke's skepticism are: J. Lewy, *Forschungen zur alten Geschichte Vorderasiens* (Leipzig: J. C. Hinrichs, 1925), p. 191; A. Lauha, *Zaphon: Der Norden und die Nordvölker im Alten Testament* (Helsinki: Die Finnische Akademie der Wissenschaften, 1943), p. 23; N. K. Gottwald, *All the Kingdoms of the Earth* (New York: Harper, 1964), p. 240.

79. Cf. É. Drioton and J. Vandier, *L'Égypte* (Paris: Presses Universitaires de France, 1952), p. 576; Leskov, "Die skythischen Kurgane," p. 55; T. Rice in Artamonov, *Treasures from Scythian Tombs*, p. 12.

80. M. F. Gyles, *Pharaonic Policies and Administration, 683 to 323 a.c.* (Chapel Hill: University of North Carolina, 1959), p. 22. A. R. Burn, *Persia and the Greeks: The Defence of the West* (New York: St. Martin's, 1962), p. 27, comments: "I do not understand why Olmstead... says that there is 'absolutely no evidence' for the raid into Syria. Herodotus may be wrong, but his evidence on this time and region is quite as good as much that Olmstead accepts without question."

81. Millard, "Scythian Problem," p. 122. Rolle, "Urartu," p. 310, n. 78, notes Piotrovsky's belief that some of the Egyptian objects found in the Scythian tombs north of the Black Sea may have been obtained from this raid. See also T. Sulimirski, "Late Bronze Age and Earliest Iron Age in the U.S.S.R.," *BIA* 8-9 (1968-1969): 121—"Scarabs of the period 7th to 5th centuries B.C. and other objects of the same period were also found in the North Caucasus, in the southern part of the Ukraine." W. F. Albright came to support the Herodotean account of a Scythian raid in part on the basis of an article by R. Labat (see n. 66): "It has recently been shown by R. Labat... that the statement of Herodotus... is supported by a neglected papyrus fragment from Oxyrhynchus" [*The Biblical Period from Abraham to Ezra*] (New York: Harper and Row, 1963), p. 109, n. 167).

interpretation is offered by Sulimirski: "It seems, however, that among these Anatolian mercenaries the Scythians were also included. Recruitment of these troopers fell in the period of the downfall [sic] of the Scythian might in Western Asia. Characteristic clay figurines representing bearded riders in pointed caps, which almost always accompany the finds attributed to these mercenaries, seem to support this supposition."⁸²

The date of such a raid along the Palestinian coast to the border of Egypt must be placed after 633⁸³ and before 610 (when Psammetichus I died).⁸⁴ Numerous dates between these extremes have been proposed, some based on the disputable identification of the Umman-manda in the Chaldean Chronicles with the Scythians.⁸⁵

According to the Byzantine chroniclers, Eusebius and Syncellus, one result of the Scythian incursion into Palestine was the renaming of Bethshean, south of the Sea of Galilee, as Scythopolis. This view is accepted by Sulimirski.⁸⁶ In support of such a claim, two objects from Bethshean have been cited: a terra-cotta figure in a Scythian costume⁸⁷ and a curse tablet bearing so-called Scythian names.⁸⁸

Those who disagree with this view point out that no Scythian remains were found by the University of Pennsylvania excavations at Bethshean. But their argument fails to take account of the fact that those excavations concentrated on the imposing tell. The later city of Scythopolis

82. Sulimirski, "Scythian Antiquities," p. 305. Recruiting former invaders as mercenaries was earlier practiced by the Egyptians in the case of the Philistines c 1225-1175.

83. On the basis of several lines of evidence, Spalinger, "Death of Gyges," p. 408, holds that such a raid must have taken place after 633.

84. J. Lewy, *Forschungen*, p. 54, had attempted to place it as late as 593-588. The raid probably took place before the year 616, when, according to the Chaldean Chronicles, Psammetichus I marched through Palestine.

85. Sulimirski, "Scythian Antiquities," p. 295; Vogelstein, *Fertile Soil*, p. 93; A. Malamat, "Two Prophecies on the Nations," *IEJ* 1 (1950-1951): 155-57.

86. Sulimirski, "Scythian Antiquities," p. 294.

87. F. M. Abel, "Melanges," *ЇВ* 9 119121: 409-23.

88. H. C. Youtie and Campbell Bonner, "Two Curse Tablets from Beisan," *Transactions and Proceedings of the American Philological Association* 68 (1937): 43-77.

was located on the plain below the tell. As F. W. James remarks, "Thus, except as represented in the tombs and summit sanctuaries, Scythopolis lay beyond the scope of the Museum excavation."⁸⁹

It should be noted that the earliest reference to the name *Scythopolis* occurs in Polybius (second century B.C.). A gloss in the Septuagint (Judg. 1:27) calls Bethshean "a city of Scythians." (Cf. also Judith 3:10; II Maccabees 12:29; Pliny the Elder *Natural History* 5J16.) M. Avi-Yonah argues that the city derives its name from the Scythian mercenaries of the Ptolemies: "Scythopolis was thus indeed called after the Scythians. Not, however, after the early invaders of the seventh century B.C., who were the enemies of Pharaonic Egypt, but after their later descendants, the friends and allies of Hellenistic Egypt."⁹⁰

89. F. W. James, "Beth Shan," *Ejajed* 3 (1961): 35-36.

90. M. Avi-Yonah, "Scythopolis," *IEJ* 12 (1962): 127.

5

Jeremiah's Foe from the North

Zephaniah and Jeremiah

A highly controversial issue is the question of whether or not the Scythian raid through Palestine is reflected in prophetic passages in Zephaniah and Jeremiah about "the enemy from the north."

Zephaniah, a relative of King Josiah (639-609), prophesied during the latter half of the seventh century. According to R. K. Harrison the majority of commentators on Zephaniah have seen the Scythian peril as a background to his prophecy of woe, but "in view of the eschatological standpoint of the prophet it is probably true to assert that, while the immediate threat to internal security in Judah may have been the Scythians, the real foe was Assyria."¹

The hypothesis that a Scythian invasion is reflected in Jeremiah's prophecy has enjoyed wide popularity among commentators since it was first proposed by Herman Venema in 1765. Such a raid, which would have taken place before the prophet's call in 626, the thirteenth year of Josiah (Jer. 1:2), is believed to have served as the inspiration of his

1. *Introduction to the Old Testament* (London: Tyndale, 1970), p. 341. Among those supporting the hypothesis that Zephaniah reflects a Scythian raid have been O. Eissfeldt, E. A. Leslie, and J. M. P. Smith. Opposing it have been F. Horst, A. Lauha, F. Wilke, and G. Gerleman. See J. P. Hyatt, "The Date and Background of Zephaniah," *JNES* 71(1948): 2S-29.

warnings against the foe from the north in chapters 4-6 and 8-9. As J. Skinner expressed it: "In these events, especially the Scythian incursion into Palestine, most critics and historians since Eichhorn have found the suggestion and background of Jeremiah's prophecies of the Foe from the North; and no other theory gives so adequate an explanation of the foreboding with which he entered upon his work."²

Jeremiah began his ministry as a "youth," perhaps between the ages of fifteen and twenty. The Hebrew word *na'ar* (Jer. 1:6) has a broad range of meanings from "child" to "young man"; the meaning in specific instances is determined by the context.³ Jeremiah would then have been born between 646 and 641, with the Scythian raid occurring between 633 and 626 when he was probably in his teens.

As to the objection that after Jeremiah's warnings no actual Scythian attack against Jerusalem and Judah materialized, several solutions have been proposed. One possibility is that the warnings were conditional, and that judgment was avoided by the Josianic reforms of 622/621.

Other scholars have concluded that when Jeremiah's original prophecies relating to the Scythians were not fulfilled, the prophet revised them to refer to the Chaldeans.⁴ H. H. Rowley, who favors such a view, explains: "The view that these oracles have been retouched is born of the fact that Jeremiah's ministry is stated to have begun at approximately the time to which Herodotus assigns the Scythian invasion, and of the recognition that as they stand they are appropriate to the Chaldeans, even though some things could equally well apply to the Scythians, and some things

2. J. Skinner, *Prophecy and Religion* (Cambridge: Cambridge University, 1922), p. 39. For an extensive list of those who see a Scythian background in Jeremiah, see H. H. Rowley, "The Early Prophecies of Jeremiah in Their Setting," *RJLU* 45 (1962-1963): 207, n. 1.

3. M. C. Fisher, "*na'ar*," in *Theological Wordbook of the Old Testament*, ed. R. 1. Harris et al. (Chicago: Moody, 1980), vol. 2, pp. 585-86.

4. See E. Yamauchi, "Chaldea. Chaldeans," in *Dictionary of Biblical Archaeology* ed. K. M. Blaiklock et al. [Grand Rapids: Zondervan, forthcoming]. J. B. Payne, "The Arrangement of Jeremiah's Prophecies," *Bulletin of the Evangelical Theological Society* (1964): 122, regards the "mixed" references to both Scythians and Chaldeans (Babylonians) as an example of "motivated lectioning."

perhaps better to them."⁵ Some would object that such a view does an injustice to the great prophet.⁶

The Scythian hypothesis was most severely criticized in 1913 by F. Wilke, who questioned the reliability of Herodotus. He argued that a Scythian attack against Palestine was unlikely, that it is improbable that Psammetichus paid tribute to them, and that it is incredible that the Scythians controlled Asia for twenty-eight years, especially as Herodotus's chronology seems confused and unreliable. Wilke's criticisms have made a significant impact. In 1940, J. P. Hyatt wrote: "These arguments of Wilke are forceful, and have not been satisfactorily answered. . . . The Scythian theory has been a very useful and convenient one, but it is time that it be abandoned."⁷

In his important commentary published in 1965, J. Bright, though he affirms the possibility of a Scythian invasion, acknowledges the disfavor into which the Scythian hypothesis has recently fallen:

But contemporary evidence of such an irruption is lacking, and it must be said that a Scythian domination of western Asia coincident with the latter part of Assurbanipal's long reign is difficult to credit. . . . In any event, among recent commentators, though a number of them continue to relate chapters i-vi in the main to Josiah's reign, the Scythian interpretation of the "Foe from the North" has tended to fall from favor.⁸

Together with the rejection of the Scythian hypothesis have come attempts to date Jeremiah's early prophecies after 614 or even later,⁹ that is, after the rise of the Chaldeans.¹⁰

5. Rowley, "Early Prophecies," pp. 218ff. Cf. S. R. Driver, *The Book of the Prophet Jeremiah* (London: Hodder and Stoughton, 1906), p. 21; R. H. Pfeiffer, *Introduction to the Old Testament* (New York: Harper and Brothers, 1948), pp. 494-95.

6. H. G. May, "The Chronology of Jeremiah's Oracles," *JNES* 4 (1945): 225; A. Welch, *Jeremiah, His Time and His Work* (Oxford: Clarendon, 1951 reprint of 1928 edition), p. 105.

7. J. P. Hyatt, "The Peril from the North in Jeremiah," *JRL* 59 (1940): 502.

8. J. Bright, *Jeremiah* (Garden City, NY: Doubleday, 1965), p. lxxxii. J. A. Thompson, *The Book of Jeremiah* (Grand Rapids: Eerdmans, 1980), pp. 15, 53, 86-87, 219, under the influence of Bright, rejects the Scythian hypothesis.

9. See May, "Chronology," pp. 217-27.

10. Welch, *Jeremiah*, p. 106; T. Overboil, "Some Reflections on the Date of Jeremiah's Call," *CHI* 33 (1971): 165-79.

One problem with the Scythian hypothesis is the argument that there are a few references which fit the Chaldeans better, in particular the references to chariots¹¹ in 4:13 and to the besieging of cities in 6:3-6. Hyatt argues, "All of the descriptions of the foe from the north in Jeremiah easily fit the Chaldaeans, or Chaldaeans and Medes."¹²

It should be noted that with the exception of Egypt, almost all of Israel's enemies came from the north, though from the viewpoint of a modern map many of these came ultimately from the east. For example, Zephaniah 2:13 has the Lord stretching His hand to the north against Assyria. The Lord brings Nebuchadnezzar from the north against Tyre (Ezek. 26:7). Yet, as A. Lauha notes, there are passages where the word *north* seems to transcend mere geography and indicate "the distant edge of the world, where earth and heaven meet," whence decisive powers of the future will march.¹³

Scholars who despair of establishing a link with historical events have described Jeremiah's prophecies of the northern foe as essentially "eschatological"¹⁴ or "mythological." B. Childs concludes, "In this case, Israel has not 'demythologized' the myth, but instead has 'mythologized' an historical tradition."¹⁵

Some fifteen years after the publication of Bright's commentary it is time to reassess the Scythian hypothesis. Much of the force of Wilke's arguments (in 1913) against this view as based on his skeptical

11. Skinner, *Prophecy*, p. 42; Rowley, "Early Prophecies," p. 214; Bright, *Jeremiah*, p. lxxxii. Clement of Alexandria, *Christ the Educator*, trans. S. P. Wood (Washington, DC: Catholic University of America, 1954), p. 219, does speak of the Scythian "war chariot." For possible evidence of war chariots in the Crimea and Transcaucasia, see T. SiiHtnirski, "Late Bronze Age and Earliest Iron Age in the U.S.S.R.," *III/1* 8-9 (11968-196!)): 130, 134-35. The Oxus treasure, which included numerous gold plaques of the Scythians (see R. Ghirshman, *The Art of Ancient Iran* [New York: Golden Press, 1964], pp. 84, 92-93), has also yielded a magnificent four-horse chariot in gold with both a driver in Scythian dress and a royal passenger. O. M. Ualton, *The Treasure of the Oxus*, 2nd ed. (London: British Museum, 1964), p. xxxix, however, identifies the chariot as Persian. On the nature of tile treasure, see my review of Ualton in *JAOS* 90 (1970):340-43.

12. Hyatt, "Peril," p. 510. Evidence from Karmir-Blur does show that Scythians were able to storm a well-fortified city.

13. A. Lauha, *Zaphon: Der Norden unci die Nordvolker im Allen testament* (Helsinki: Die Finnische Akademie der Wissenschaften, 1943), pp. 88-89

14. P. Volz, *Der Prophet Jeremiah I* (Leipzig: J. C. B. Mohr, 1922), p. 58.

15. B. Childs, "The Enemy from the North and the Chaos Tradition," *JBI*. 78 (1959): 198.

attitude toward Herodotus and on the lack of archaeological evidence to support Herodotus's statements.¹⁶ This critical attitude toward both classical and biblical sources was quite understandable in the infancy of archaeological research,¹⁷ but needs to be revised in the light of subsequent discoveries.

Bows and Arrows

The Scythians were among the earliest mounted archers in antiquity.¹⁸ They were certainly among the most skilled, able even to fire backwards while riding at a gallop.¹⁹ Such a skill is best learned from childhood.²⁰ According to Plato (*Laws* 795A) the Scythians could shoot as easily with the left as with the right hand. Lucian (*Hermotimos* 33) relates that while galloping they were able to hit a moving beast or bird.²¹

Though the Scythians had other weapons such as battle-axes, daggers, spears, and swords, they were most wedded to the bow. They would advance quickly, fire their arrows, and retreat before their enemies could engage them. The Scythians' Hit-and-run tactics frustrated Darius when he invaded Thrace and Scythia (Herodotus 4.118-42).²² It was

16. Hyatt, "Peril," p. 500.

17. The first systematic excavations in Mesopotamia were conducted in 1842, in the Aegean in 1870, and in Palestine in 1890. K. W. Nitzsch (1872) denounced Herodotus, as an unintelligent compiler of sources. A. H. Sayce (1883) accused Herodotus of plagiarism. As late as 1916 A. T. Olmstead doubted that Herodotus had been to Babylon. But since the excavations of B. Koldewey at Babylon from 1899 to 1914 were published, that Herodotus had been there cannot be questioned. See O. E. Ravn, *Herodotus' Description of Babylon* (Copenhagen: A. Busck, 1942).

18. See p. 71, n. 35.

19. Xenophon *Anabasis* 3.3.10; M. Rostovtzeff "The Parthian Shot," *AJA* 47 (1943): 180-81. This mode of shooting is depicted on a number of Greek black-figure vases.

20. T. Sulimirski, "Les archers a cheval, cavalerie legere des anciens," *Revue Internationale d'Histoire Militaire* 3 (1952):453; D. Sinor, "The Inner Asian Warriors," *JAS* 101 (1981):135.

21. J. D. Lathan, "The Archers of the Middle East: The Turco-Iranian Background," *Iran* 8 (1970):97, quotes al-Jahiz (776-869), who compared the Kharijites and the Turks: "The Kharijites and the Beduin . . . have no skill worth mentioning in shooting from horseback, but the Turk can shoot at beasts, birds, hoops, men, sitting quarry, dummies and birds on the wing, and do so at full gallop to fore or to rear, to left or to right, upwards or downwards, loosing ten arrows before the Kharijite can nock one." In antiquity distances of up to 500 meters (1640 feet) were recorded at Othbia.

22. J. M. Balcer, "The Date of *Herodotus* IV.I: Darius' Scythian Expedition," *Harvard Studies*

Alexander's genius that enabled him to lure the Scythians east of the Caspian Sea into a trap.²³

The Scythians used short (100-110 centimeters = 40-43 inches) but powerful composite bows. Such bows were made up of three parts: (1) the inner face made of strips of horn, placed in (2) a groove of wood, and (3) the outer face of flexible sinew.²⁴ Such bows resembled a capital sigma (Σ), that is, they curved inwards in the center and outwards at the ends.²⁵ The making of a Scythian bow may have required as much as five to ten years.²⁶ The stringing of a composite bow required great strength. A famous gold vase from Kul Oba depicts a Scythian stringing his bow by holding the bow under one of his legs.²⁷ A silver vase from the Tschast'ye kurgan, on which a seated figure gives a bow to another, may reflect the myth in which Heracles gives his bow to Scythes, the only one of three sons who could bend the bow.²⁸

The Scythians used a special combination of quiver and bow case called a gorytus.²⁹ The lower portion held the

in Classical Philology 76 (1972): 99-132, had argued for a date of 519 for this expedition rather than the traditional date of 513. He was supported by G. C. Cameron. "Darius the Great and His Scythian (Sakal Campaign, Bisutun and Herodotus," *Monumentum II. S. Nyberg* (Leiden: Brill, 1975), pp. 77-88. Professor Balcer (in a letter dated June 19, 1981) informs me that he has now been persuaded to reverse his position. See also J. Harmatta, "Darius' Expedition Against the Saka Tigraxauda," *ActaAntiqua* 24 (1976): 15-24. For the remarkable accuracy of Herodotus's description of Darius's campaign in Scythia, see B. A. Rybakov, *Gerodolova Skifiia [Herodotus's Scythia]* (Moscow: Nauka, 1979), pp. 169-84.

23. J. I. C Fuller, *The Generalship of Alexander the Great* (New Brunswick, NJ: Rutgers University, 1960), pp. 239-42

24. H. L. Lorimer, *Homer and the Monuments* (London: Macmillan, 1950), pp. 276-77, refers to an Assyrian example found in Egypt and now housed in the Pitt Rivers Museum, Oxford. See also VV. E. McLeod, "An Unpublished Egyptian Composite bow in the Brooklyn Museum," *AJA* 62 (1958): 397-401, plates 108-109.

25. Cf. Theocritus 13.5G, *Maiotisti... cukampea*, i.e., "well bent after the Scythian pattern." For the bows of the later Central Asian nomads, see Sinor, "Inner Asian Warriors," p. 140, n. 59.

26. M. E Vos, *Scythian Archers in Archaic Attic Vase Painting* (Groningen: J. B. Wolters, 1963), p. 59, n. 2; J. M. Snodgrass, *Arms and Armour of the Greeks* (London: Thames and Hudson, 1967), p. 83.

27. K. D. Phillips, *The Royal Hordes: Nomad Peoples of the Steppes* (New York: McGraw-Hill, 1965), p. 65; A. P. Mantsevilsh, "Izobrazheniia Skifov' v iuvelimom iskusstve anlitshnoy epokhi" ["Scythian Portrayals in Fine Jewelry of the Ancient Epoch"], *Arkhologia* 26 (1975): 17. Odysseus's bow (Odyssey 21.343-423), which only he could string, was a composite bow made up of *keras* ("horn") (line 395).

28. Herodotus 4.9-10; Mantsevitsh, "Izobrazheniia Skifov," pp. 18-20; B. N. Grakow, *Die Skythen* (Berlin: Deutscher Verlag der Wissenschaften, 1980), p. 138.

29. The word *gorutos* is used of Odysseus's bow case (21.54).

bow, and the upper portion could hold as many as two to three hundred arrows.³⁰ The Scythians kept the *gorytus* at waist level on the left side to give them ready access to the arrows while they were riding. The *guiytus* was often highly decorated with leather and even with gold. A magnificent gold case fashioned by Greek craftsmen for the Scythians was recovered from Chertomlyk (fourth century).³¹

The Scythian arrow shafts were very light and relatively short—between 18 and 30 inches.³² They were made either of reeds or of birch or yew twigs.³³ It is only rarely that fragments of the arrow shafts have survived.³⁴

Distinctive socketed arrowheads especially adapted for light arrows were developed by the Scythians probably early in the first millennium in Transcaucasia.³⁵ Such arrowheads appear only after the incursion of the Scythians south of Transcaucasia in the late eighth and early seventh century.³⁶ They are found everywhere the Scythians are attested.³⁷ On the other hand, such arrowheads are not always certain evidence of Scythian archers as they were adopted by others, for example, the Cimmerians.³⁸ The Medes learned archery from the Scythians (Herodotus 1.73) and presumably adopted their bows and arrows also.

The "Scythian" arrowheads were of three types: (1) a

30. Vos, *Scythian Archers*, p. 49.

31. Phillips, *Royal Hordes*, p. 77; T Rice, *The Scythians*, 3rd ed. (New York: Praeger, 1964) plate 7. A quiver covered with gold was discovered in 1964 at Ilyitshevo (fifth century). See A. M. Leskov, "Die skythischen Kurgane," *Antike Welt* 5 I Sondernummer, 1974:64. A magnificent gold *gorytus* was found recently in the tomb of Vergina ascribed to Philip of Macedon. See M. Hatzopoulos and L. Loukopoulos, eds., *Philip of Macedon* (Athens: Ekdotike Athenon, 1980), pp. 202, 218-19.

32. M. P. Gryaznov, *The Ancient Civilization of Southern Siberia* (New York: Cowles, 1969), p. 157; Grakow, *Die Skythen*, p. 80; Snodgrass, *Arms*, p. 83; Vos, *Scythian Archers*, p. 49.

33. Grakow, *Die Skythen*, p. 81; Snodgrass, *Arms*, p. 83.

34. M. Vickers, *Scythian Treasures in Oxford* (Oxford: Ashmolean Museum, 1979), p. 34.

35. According to T. Sulimirski, "The Background of the Ziwiye Find and Its Significance in the Development of Scythian Art," *BIA* 15 (1978), 10-11.

36. T. Sulimirski, "Scythian Antiquities in Western Asia," *Artibus Asiae* 17 (1954): 295, 300.

37. R. Rolle, "Urartu und die Reiternomaden," *Saeculum* 28 (1977): 300.

38. Arrowheads from the seventh century have been found at Buyukkale, Bogaz Koy, Alisar Huyuk, Troy, Didyma, Sardis. See G. Kleiner, P. Hommel, and W. Müller Wiener, *Panionion und Melie* (Berlin: W. de Gruyter, 1967), pp. 135-38. Such arrows were later used by the Lydians in their assault upon Smyrna in about 600. See R. V. Nicholls, "Old Smyrna: The Iron Age Fortifications . . .," *Annual of the British School at Athens* 53-54 (1958-1959): 128-34.

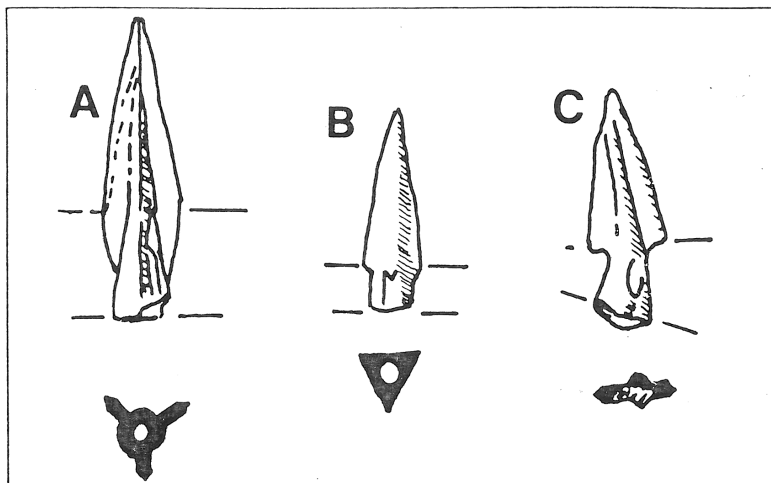


Figure 15. Scythian arrowheads: (A) trilobate type; (B) pyramidal type; (C) leaf type.

trilobate (three-bladed) type, (2) a pyramidal type, and (3) a leaf (two-bladed) type. They were generally small, about an inch in length, and cast in bronze rather than iron.

Thousands of such arrowheads have been found in Scythia, that is, the region north of the Black Sea. In his recent excavations of late seventh-century Scythian burials near Kakhovka on the Dnieper A. M. Leskov found ten bronze arrowheads at Lubimovka and ten at Siemienovka.³⁹ From the sixth-century Litoy kurgan forty examples were recovered.⁴⁰

It is from fifth-century Scythian burials that spectacular quantities of arrowheads have been recovered. The finds at Nymphaeum recently published by M. Vickers yielded twenty-two bronze arrowheads with some of the charred shafts preserved.⁴¹ The Zolotoi barrow near Simferopol in the Crimea yielded remains of a silver-decorated wooden

39. Leskov, "Die skythischen Kurgane," pp. 57-58.

40. Grakow, *Die Skythen*, pp. 80-81.

41. Vickers, *Scythian Treasures*, p. 34.

quiver and 180 arrowheads.⁴² In the Gute Martizyn burial of a Scythian warrior were an iron sword, two spears, and 377 bronze arrowheads.⁴³ In a grave at Archangelskaia Slovoda excavated in 1969 were found three quivers with 166, 165, and 150 arrows for a total of 481.⁴⁴ The third quiver was adorned with golden plates decorated in the Scythian animal style. A fourth-century kurgan at Elizavetov yielded 985 bronze and 59 iron arrowheads.⁴⁵

In 1954 T. Sulimirski made the first comprehensive study of such arrowheads.⁴⁶ Further evidence was gathered by E. Erdmann in 1973.⁴⁷ On the basis of Soviet studies, S. Cleuziou has been able to work out a chronological typology of such arrowheads: (1) the pre-Scythian period (ninth-eighth centuries), (2) the ancient period (seventh-sixth centuries), and (3) the recent period (sixth-third centuries).⁴⁸

Let us review the evidence of seventh- and sixth-century arrowheads, which may plausibly be assigned to the Scythians. As noted earlier (p. 70), Russian excavators found such arrows embedded in the walls of the Urartian fortress of Karmir-Blur. These were undoubtedly Scythian, as "other Scythian remains included skeletons of four horses and horse trappings with bone cheekpieces carved in 'Scythian' style and pendants made of bronze and horn."⁴⁹ Similar arrowheads were found at the nearby site of Argishtihinili.⁵⁰ At another Urartian site, Cavustepe in eastern Turkey, excavators reported in 1978: "Among the weapons are Scythian

42. "Zolotoi (Golden) Barrow," *Great Soviet Encyclopedia*, 3rd ed. (New York: Macmillan, 1975), vol. 9, p. 672.

43. John Boardman, *The Greeks Overseas*, 2nd ed. (London: Thames and Hudson, 1980), p. 263.

44. Leskov, "Die skythischen Kurgane," pp. 80Y81.

45. Sinor, "Inner Asian Warriors," p. 144.

46. Sulimirski, "Scythian Antiquities," pp. 282-318

47. L. Erdmann, "Die sogenannten Marathonpfeilspitzen in Karlsruhe," *JlA 88* 119731: 30-58.

48. S. Cleuziou, "Les pointes de fleches 'Scythiques' au Proche et Moyen Orient," in *Le Plateau Iranien et l'Asie Centrale des origines a la conuete islamique* (Paris: Centre National de la Recherche Scientifique, 1977), pp. 187-99.

49. Sulimirski, "Scythian Antiquities," p. 299.

50. Rolle, "Urartu," p. 295.

arrowheads and horse-trappings, documenting the Scythian assault on the city in the last decade of the 7th century."⁵¹

Farther to the west, east of Malatya, at the site of Norsun-tepe, evidence of Scythians was reported in 1972 with the discovery of three horses buried in a shaft: "One of the upper horses was pierced by a 45 cm. [18 inch] long iron spearhead; the lower horse had a vertebra fractured by an iron axe. These horse burials are Scythian to judge by the tomb gifts: . . . two bridle-bits with griffin head finials . . . , the latter paralleled at Karmir Blur and in S. Russian tombs of the 7th and 6th centuries B.C."⁵²

In western Iran two- and three-edged bronze socketed arrowheads have been found at Zendan-i-Suleiman and assigned to the Ziwiye hoard.⁵³ Others have been found in the neighborhood of modern Hamadan, the site of the unexcavated Median capital, Ecbatana.⁵⁴ Still others have been found at Amlash. Some were stuck in the wall at Baba Jan.⁵⁵

At the key site of Carchemish guarding the Euphrates at the present Turkish-Syrian border, Nebuchadnezzar fought a memorable battle in 605 against the Egyptians. The site was excavated by L. VVoolley and T. E. Lawrence ("of Arabia"), who found a shield of a Greek mercenary.⁵⁶ Hundreds of arrowheads and a bronze mold for casting them were found in House D; and, significantly, "in the remains of this town at the same level, many clay figurines were found, some of them of riders with pointed Scythian caps."⁵⁷

51. M. J. Mellink, "Archaeology in Asia Minor," *AJA* 83 119791: 336.

52. M. J. Mellink, "Archaeology in Asia Minor" *AJA* 76 119721: 177, plate 36; A. von Gladiss and H. Hauptmann, "Norsuntepe," *Antike Welt* 5.2119741: 9-19.

53. Ghirshman, *Art of Ancient Iran*, p. 119; idem, *Tombe princiere de Ziwiye et le debut de l'art animalierscythe* (Paris: La Societe Iranienne pour la Conservation du Patrimoine National, 1979). p. 43,

54. Sulimirski, "Scythian Antiquities," p. 299.

55. C. CiotJ Meade, "Iataba Jan * in "Survey of Kxcavations in Iran 1966-67," *Iran* 6 11968): 157 58.

56. K. Yaniauchi. *Greece and liabvltm* iGrand Kapids: Baker, 1967), pp. 64-65.

57. Cleuziou, "Les pointes, p. 192, wonders whether these and other arrowheads from about 600 may have been shot by Median archers in the Babylonian army. Hut he then concedes that the simplest solution is to ascribe the "Scythian" arrowheads of this period to the Scythians (p. 193).

At Nerab in northern Syria south of Carchemish we have the following evidence: "Six three-edged bronze arrowheads, and also clay figurines of barbed [i.e., bearded] riders in pointed caps, here seemingly found in layers of the period 604-531 B.C."⁵⁸ West of Carchemish at Deve-Hiiyuk the construction of the Baghdad to Istanbul railroad early in the twentieth century uncovered a series of Scythian-type tombs dating from after 600.⁵⁹ At nearby Tarsus in southeastern Turkey were recovered six two-edged socketed arrowheads and clay figurines of riders with pointed hats.⁶⁰

In Palestine itself Scythian-type arrowheads from the seventh century have been found at Samaria,⁶¹ Lachish,⁶² and even Amman.⁶³ Many more from the early sixth century were found at Byblos, Samaria, Tell el-Jum, and Tell el-Ajjul.⁶⁴ In 1975 Nahman Avigad, excavating in the Jewish Quarter of Jerusalem, discovered four arrowheads at the base of a massive defense tower from the Babylonian siege of 586: "The four arrowheads, one iron and three bronze, are thought to be the first remains ever recorded of the two-year Babylonian siege which finally broke the defenses of the starving city."⁶⁵ Though only one of the arrowheads was of a Scythian trilobate type, it may hold the key to a new interpretation of Jeremiah's prophecies of the "foes from the north."

58. Sulimirski, "Scythian Antiquities," p. 297.

59. L. Piotrowicz, "L'invasion des Scythes en Asie Anterieure au Vile siecle avant J.C.," *Eos* 3211929): 491. P. R. S. Moorey, "Iranian Troops at Deve Huyuk in Syria in the Fifth Century B.C.," *Levanf* 7 (1965): 108-17; idem, *Cemeteries of the First Millennium B.C. at Deve Huyuk* (Oxford: British Archaeological Reports, 1980), however, dates these tombs to the Achaemenid period.

60. Sulimirski, "Scythian Antiquities," p. 297.

61. Cleuziou, "Les pointes," p. 192.

62. O. Tufnell, *Lachish III* (London: Oxford University, 1953), p. 386.

63. G. Lankester Harding, "Four Tomb Groups from Jordan," *Palestine Exploration Fund Annual* 6 (1953): 49.

64. Cleuziou, "Les pointes," p. 192.

65. S. Singer, "Found in Jerusalem: Remains of the Babylonian Siege," *BAR* 2.111976): 7-10;

A New Interpretation

As to the Scythian-type arrowheads which have been found in the Near East, at times with models of Scythian riders, I would like to suggest that we need to distinguish between two eras: (1) The arrowheads of the seventh century probably came from marauding Scythians. (2) Those of the sixth century may be attributed to later Scythians who chose to serve as mercenaries with the great powers, especially Egypt⁶⁶ and Babylonia.

We know that some of the *Gimmiraia* ("Cimmerians") served the Assyrians as mercenaries.⁶⁷ Esarhaddon was equipped with a "Cimmerian" bow. Now even in the Assyrian period there may have been some confusion between (Cimmerians and Scythians. Tugdamme, the Cimmerian leader (see p. 56), is said to have ruled over the *Saka*. But this may simply mean that Tugdamme ruled over some of the Cimmerians and some Scythians.

In the Neo-Babylonian period, however, it is quite clear the word *Gimmiraia* was used of the Scythians, as M. J. Dandamaev has demonstrated in an important article.⁶⁸ This is unquestionably the case in the Achaemenid

M. See [?], 84, n. 82. In the seventh and sixth centuries there was widespread use of Greek mercenaries among the Egyptians, the Babylonians, and even the Jews. See Vamauchi, *Greece, the Babylonians* pp. 64-68; idem, "The Greek Words in Daniel in the Light of Greek Influence in the Near East," in *New Perspectives on the Old Testament*, ed. J. B. Payne (Waco, TX: Word, 1971), pp. 187-88; J. Naveh, "The Excavations at Mesad Hashavyahu-Preliminary Report," *IEJ* 12 (1966): 81-113; V. Aharoni, "Hebrew Ostraca from Tel Arad," *IEJ* 16 (1966): 4; idem, "Arad: Its Temple and Temple," *BZ* 31 (1968): 11.

117 It. Ghirshman, "Invasions des nomades," in *Dark Ages and Nomads c. 1000 B.C.*, ed. M. Mellink (Istanbul: Nederlands Historisch-Archaeologisch Instituut, 1964), p. 4.

68. M. A. Dandamaev, "Dannye Babilonskikh Dokumentov VI-V vv. do n. e. O Sakakh" [Data from the Babylonian Documents of the Sixth to Fifth Centuries B.C. on the Saka], *VUJ* 11 (1977): 3 (140). The name given to related foreign groups is often that of the first of those groups he encountered. G. Widengren, "The Persians," in *Peoples of Old Testament Times*, ed. D. I. Wiseman (Oxford: Clarendon, 1973), p. 316, comments: "Both Medes and Persians were often called simply 'Medes' by the Greeks, and this usage evidently dates from the first contact between Greeks in Ionia and Iranians of the west." The Hebrew word for the Greeks (*Yavan*) is derived from the Ionians—the first of the Greeks to be encountered. Related words for the Greeks also appear in cuneiform texts: Akkadian *Yaman*, Old Persian *Yauna*, Elamite *Yauna*. See W. Kollig, "Griechische Eigennamen in Texten der babylonischen Spätzeit," *Orientalia* 29 (1960): 383.

period. In the trilingual Behistun Inscription of Darius I the Akkadian equivalent of the Old Persian *Saka* is *Gi-mi(r)-ri*.⁶⁹

In the texts of Nebuchadnezzar and Nabonidus we read of "Cimmerian," that is, "Scythian," cavalrymen, bows, arrows, and leather straps for handling horses.⁷⁰ A text from 423 B.C. describes in detail the weapons of a cavalryman, who was perhaps armed with "Cimmerian" arrows.⁷¹ In the famous Murashu texts from Nippur we learn of a "Cimmerian" quarter.⁷²

Dandamaev believes that some of these "Cimmerian/ Scythian" mercenaries of the Neo-Babylonian texts were recruited from those Scythians who remained behind and their descendants.⁷³ The "Cimmerian/Scythian" mercenaries of the Achaemenid period (post-539) were probably recruited from the eastern *Saka*.⁷⁴

In the light of Herodotus, the cuneiform texts, and the archaeological evidence, I would like to propose a new interpretation of the passages in Jeremiah about the "foes from the north," an interpretation which has not been suggested by scholars and which may not have been clearly perceived by the prophet himself. The mixed nature of his prophecies, some of which seem to apply to the Scythians and some to the Chaldeans (Babylonians), may in fact have been fulfilled by the mixed nature of the attack. In the light of the "Scythian" arrowhead from Nebuchadnezzar's attack on Jerusalem, I would suggest that some Scythian mercenaries may have served as the vanguard of the Chaldean attack against the city.

69. E. H. Weissbach, *Die Keilinschriften der Achimiden* (Leipzig: J. C. Hinrichs, 1911), pp. 153-54; R. G. Kent, *Old Persian*, 2nd ed. (New Haven, CT: American Oriental Society, 1953), p. 209; E. Herzfeld, *77ie Persian Empire* (Wiesbaden: E. Steiner, 1968), p. 327.

70. Dandamaev, "Dannye Babilonskikh Documentor" pp. 32-37; E. Ebeling, "Die Rustung eines babylonischen Panzerreiters nach einem Vertrage aus der Zeit Darius II," *ZA* 50 (1952): 206-07; I. J. Gelb et al., eds., *The Assyrian Dictionary* (Chicago: Oriental Institute, 1956), p. 75; W. von Soden, *Akkndisches Handwörterbuch* (Wiesbaden: Harrassowitz, 1981), vol. 3, p. 1358.

71. Ebeling, "Die Rustung," p. 203, suggests that the cavalryman, *Gadaliama*, might even have been a member of the exiled Jewish community.

72. G. Cardascia, *Les Archives de MuraiO* (Paris: Imprimerie Rationale, 1951), pp. 119-20.

73. Dandamaev, "Dannye Babilonskikh Documentov," p. 39.

74. *Ibid.* These would have been defeated by Cyrus the Great and by Darius I.

Map 8
Satrapies of the Persian Empire



Scythians Under the Persians

One characteristic of the Scythians is that they were opportunistic; they were ready to change sides as it suited them. We find them for and against the Urartians, for and against the Assyrians, for and against the Egyptians.

The Scythians were subjugated by the Persians and served in the Persian army against the Greeks. The Persians distinguished among three groups of *Saka* (Scythians):⁷⁵

1. *Saka tyaiy paradraya* ("beyond-the-sea Scythians"). Most scholars would place this group in the west—to the north of the Black Sea in the Ukraine and to the west of the sea in Thrace.⁷⁶

75. The three groups are listed, for example, in the Naqsh-e-Rostam inscription of Darius, lines 28-30. See Kent, *Old Persian*, p. 137.

76. Kent, *Old Persian*, p. 195; W. Culican, *77ie Medes and Persians* (New York: Praeger, 1965), p. 73; Balcer, "Date," p. 124; S. Parlato, "L'11 cosiddetta campagna scitica di Dario," *Annali Istituto Orientale di Napoli* 41 (1981): 246. K. Schmitt, "Die achaimenidische Satrapie *'layaiy Drayahya*,"

2. *Saka haumavarga*. This name has usually been explained as a description of those Scythians who ate or pressed the hallucinogenic "haoma" plant,⁷⁷ though some recent studies would derive the designation from a leader named **hu-marga* ("he who has good plains").⁷⁸ These Scythians have been located in Central Asia south of Lake Balkhash in the Hi Valley near the Pamir Mountains, and also between the Syr Dar'ya (Jaxartes) and Amu Dar'ya (Oxus) Rivers, which flow into the Aral Sea.⁷⁹

3. *Saka tigrachauda* ("pointed-hat Scythians").⁸⁰ In an attempt to argue that Darius made but one expedition against the Scythians (in the west in 519) rather than an earlier campaign in the east and a later one in the west in 513, J. M. Balcer had placed the "pointed-hat Scythians" in "the area from the Crimea to the Caspian Sea."⁸¹ But most scholars would place these Scythians also in the east, just to the west of the *Saka haumavarga* in the area between the Caspian and the Aral Seas.⁸² The key indication is a reference in Darius's Behistun Inscription to the Araxsa River, which is identified with the Araxes (Oxus) River, which flows into the Aral Sea.⁸³ The defeated leader Skunkha with his pointed cap is depicted as the last of the defeated rebels on the Behistun reliefs.⁸⁴ (It should be noted that many other

Historia 21 (1972): 522-27, believes that the "sea" is not the Black Sea but the Propontis (Sea of Marmara) leading into the Black Sea.

77. Kent, *Old Persian*, p. 211; Parlato, "La cosiddetta campagna," p. 223. *Haoma* was the Avestan equivalent of the Vedic or Indian *soma*, which has been identified with the hallucinogenic fly-agaric mushroom by R. Gordon Wasson, "The Soma of the Rig Veda: What Was It?" *JAOS* 91 (1971): 169-87; idem, *Soma and the Fly-Agaric* (Cambridge, MA: Botanical Museum of Harvard University, 1972); idem, *Soma: Divine Mushroom of Immortality* (New York: Harcourt Brace Jovanovich, 1973). For a bizarre suggestion that this mushroom lies at the basis of Judaism and Christianity, see J. M. Allegro, *The Sacred Mushroom and the Cross* (London: Hodder and Stoughton, 1970).

78. Parlato, "La cosiddetta campagna," pp. 222-24; H. Kothe, "Der Skythenbegriff bei Herodot," *Klio* 51 (1969): 75.

79. Culican, *Medes*, p. 73; Herzfeld, *Persian Empire*, pp. 327-29; Dandamaev, "Dannye iabilonskikh Documentor" p. 32.

80. Kent, *Old Persian*, p. 186.

81. Balcer, "Date," p. 127. Balcer has now retracted his chronological thesis (see n. 22 above).

82. Culican, *Medes*, p. 73; Parlato, "La cosiddetta campagna," p. 229; ilannatta, "Darius' Expedition," pp. 16-17.

83. Harmatta, "Darius' Expedition," p. 23.

Scythians also wore pointed hats, which were no doubt made of leather. Some Scythians wore a cap with a high bulging crown.)

For utility in riding the Scythians may have "invented" trousers.⁸⁵ As we see from Greek vase paintings, the Scythians in Athens must have presented a rather bizarre sight. Their trousers and matching jackets were decorated with multihued dots, rosettes, or zigzags.⁸⁶

Tombs indicate that some of the Scythians adopted scale armor, which had long been in use in the Near East.⁸⁷ In the early sixth century some Scythians began to wear leather shirts on which were sewn either bronze or iron scales.⁸⁸

From Herodotus (7.64) we learn that Scythians formed an important part of the great army of Xerxes, which invaded Greece in 480:

The Sakai, who are Scythians, had on their heads tall caps erect and stiff and tapering to a point. They wore breeches and carried their native bows, daggers and axes which are called 'sagaris.' These were Amyrgian [cf. *haumavarga*] Scythians, but were called Sakai, for the Persians call all Scythians Sakai.⁸⁹

From the battlefield of Marathon where the Athenians under Miltiades defeated a Persian force sent by Darius in 490, a number of bronze three-bladed arrowheads were

For other reliefs of Scythians in Persian art. see G. Walser, *Die Vnikerschaften auf den Reliefs von Persepolis* (Berlin. Gebrüder Mann, 1966), pp. 35, 64-65, 85; M Roaf, "The Subject Peoples on the Base of the Statue of Darius," *Cahiers de la Delegation Archeologique Francaise en Iran* 4 (1974): 118-21.

85. E. U. Phillips, "New Light on the Ancient History of the Eurasian Steppe," *AM* 61 (1957): 274.

86. Vos, *Scythian Archers*, pp. 40-47.

87. Y. Yadin, *The Art of Warfare in biblical Lands* (London: Weidenfeld and Nicolson, 1963), pp. 196-97 (cf. I Kings 22:34-35).

88. Holle, "Urartu, p. 330: Uoardinan, *Greeks Overseas*, p. 263; Leskov, "Die **skythischen** Kurgane," pp. 94-97; Vickers, *Scythian Treasures*, pp. 44-45; T. Sulimirski, "The Scythian Age in the U.S.S.R.," *BIA* 10 (1971): 108-09.

89. It should be noted that the word *Saka* was used by the Persians for all kinds of Scythians. According to Parlato, "La cosidelta campagna," p. 215, Herodotus consistently uses the term *Sakai* for the eastern Scythians and *Skuthai* for the western Scythians. Some scholars follow suit and use the terms *Sakai* and *Scythians* accordingly.

recovered.⁹⁰ These came from the surface of the Soros, a monument which commemorated the 192 Athenians who died in the battle.⁹¹ As Herodotus implies that the Persian cavalry were not engaged,⁹² the arrows were probably shot by dismounted Scythian archers (Herodotus 6.113).⁹³ The Athenians, who had no archers of their own (Herodotus 6.112), decided after Marathon to obtain Cretan archers (Plutarch *Themistocles* 14).⁹⁴

At Thermopylae (480), when a gallant Spartan was warned that the Persian arrows would fly so thick that they would blot out the sun, he responded that this was good news, for "we shall fight them in the shade and not in the sunshine" (Herodotus 7.226). Numerous Persian arrowheads were found at the site;⁹⁵ they were probably shot by non-Scythian archers in the Persian army.⁹⁶

At Athens we know that the Persians shot incendiary arrows from the Areopagus against the Acropolis about 150 meters away. Excavations by O. Broneer between 1931 and 1934 recovered a large number of socketed bronze trilobate arrowheads, many of which had been blunted upon impact.⁹⁷ Other examples have been found in the Agora below.⁹⁸

90. Many of these are scattered in a variety of museums. See especially Erdmann, "Die sogenannten Marathonpfeilspitzen," pp. 40, 46, 48, 51. Cf. N. G. L. Hammond, "The Campaign and the Battle of Marathon," *JHS* 88 (1968): 17; W. McLeod, "The Bowshot and Marathon," *JHS* 90 (1970): 197-98.

91. Recently the skeletons of five Plataeans who aided the Athenians have been found. See S. Marinatos, "Further News from Marathon," *Athens Annals of Archaeology* 3 (1970): 159-63; "New Light on Marathon," *Il.N* 260 (June, 1972): 54-55.

92. So most scholars, but see N. Whatley, "On the Possibility of Reconstructing Marathon . . .," *JHS* 84 (1964): 119-39.

93. Greek vases show dismounted Scythian archers firing alongside Greek hoplites.

94. Cf. Ctesias 26—F. W. König, *Die Persika des Ktesias von Knidos* (Graz: Archiv für Orientforschung, 1972), p. 11.

95. S. Marinatos, *Thermopylae* (Athens, 1951), p. 65, cited by Erdmann, "Die sogenannten Marathonpfeilspitzen," p. 43.

96. Diodorus Siculus (11.7.2) does tell us that Sakai took the place of the Medes at Thermopylae, but they are not described as firing their arrows. The socketed bronze trilobate arrows became the standard issue for all Persian archers. At Persepolis 3,600 of the 3,858 arrows recovered were of this type. See E. F. Schmidt, *Persepolis II* (Chicago: University of Chicago, 1957), p. 99.

97. O. Broneer, "Excavations on the North Slope of the Acropolis in Athens, 1931-1932," *Hesperia* 2 (1933): 341-42; idem, "Excavations on the North Slope of the Acropolis in Athens, 1933-1934," *Hesperia* 4 (1935): 114-17.

98. H. A. Thompson, "Buildings on the West Side of the Agora," *Hesperia* 6 (1937): 13-14;

At the final battle of Plataea in 479, the Persian cavalry, who must have included Scythians," wreaked havoc against the Athenian left wing: "The horsemen rode at them and shot arrows and javelins among the whole Greek army to its great hurt, inasmuch as they were mounted archers and ill to close with" (Herodotus 9.49). Herodotus (9.71) notes that among the enemy who fought most bravely at Plataea were "the horse[men] of the Sakai."

The seventy arrowheads found at Olynthus far to the north in the area of Chalcidice have been dated to 479,¹⁰⁰ that is, to the time when Xerxes and his forces were withdrawing from Greece.¹⁰¹

Scythians Under the Greeks

Not only did some Scythians fight against the Greeks, other Scythians served under them. We have more than four hundred representations of Scythian archers on archaic Greek vase paintings. The earliest occur in the early sixth century, probably inspired by the early contacts between Greek colonists in the Black Sea area and the Scythians.

M. F. Vos, who has made a detailed study of these vases, concludes that the bulk of the representations come from 530 to 490. She believes that it was probably the tyrant

idem. "The Tholos and Its Predecessors," *Hesperia*, Supplement 4 (1940): 33; idem, "Activities in the Athenian Agora: 1957," *Hesperia* 27 (1958): 151.

99. Though they are not listed in the roster of Persian cavalry given in Herodotus 7.84-86 (perhaps because they were considered primarily archers).

100. Erdmann, "Die sogenannten Murathonpfeilspitzen," p. 42.

101. From a thorough survey of the evidence. Erdmann concludes that the bronze socketed arrowheads, whether two-bladed, trilobate, or pyramidal, were first introduced into the Greek world by the Persians and their archers in the period 490-479. In spite of the doubts expressed by some, e.g., M. Dusek, "Waren Skythen in Mitteleuropa und Deutschland?" *Praehistorische Zeitschrift* 42 (1914): 49-76, similar bronze socketed arrowheads of the sixth and fifth centuries found in Rumania, Bulgaria, Hungary, Poland, Austria, and even as far west as Chalon-sur-Saone in France, are probably the remains of Scythian incursions westwards. See T. Sulimirski, "Scythian Antiquities in Central Europe," *Antiquaries Journal* 25 (1945): 1-11. A most extraordinary find of a Scythian warrior's burial was made in 1882 at Vetersfelde, about 50 miles from Berlin. See Rice, *Scythians*, pp. 106-07; Boardman, *Greeks Overseas*, p. 261. O. Kleemann, "Die dreiflügeligen Pfeilspitzen in Frankreich," *Abhandlungen der Gcistes- und Sozialwissenschaften* 4 (1954): 89-140, disagreeing with Sulimirski's interpretation, believes that these arrowheads found in Kurone art? (ireek or Italian in rōrii*in



Figure 16. Scythian archer on an archaic Greek vase (530-520 B.C.) painted by Exekias. Courtesy of the University Museum, University of Pennsylvania.

Peisistratos, who had spent some time in Thrace, who recruited the Scythians to serve as mercenaries in Athens.¹⁰¹ The vases depict Scythians fighting side by side with Greek hoplites. Often we see dismounted Scythians shooting their arrows while standing beside kneeling Greek soldiers.¹⁰³

102. Vos, *Scythian Archers*, pp. 5, 66, 79. Cf. A. R. Burn, *The Lyric Age of Greece* (New York: St. Martin's, 1960), p. 308; idem, *Persia and the Greeks* (New York: St. Martin's, 1962), p. 179.



Figure 17. Marble statue of a Scythian bowman from the Temple of Aphaia on the island of Aegina (510 B.C.). Courtesy of the Staatliche Antikensammlungen und Glyptothek, Munich.

Vos notes that after 500 B.C. the representations of the Scythians decrease in frequency and in accuracy. She con-

Context (New York: McGraw-Hill, 1968), p. 45. For the view that these were Greeks in disguise, see Vos, *Scythian Archers*, pp. 54–55; A. Plassart, "Les archers d'Athènes," *Revue des études grecques* 26 (1913): 181.

eludes, "All this suggests that between 500 and 490 B.C. the Scythians left Athens, so that the vase-painters had no examples before their eyes and had to rely on their memory."¹⁰⁴ The fact that the Athenians at Marathon in 490 had no archers on their side indicates that they had not learned archery from the Scythians.¹⁰⁵ Inasmuch as archery is a skill which takes time to develop, the Greeks after Marathon hired Cretan mercenaries as archers.¹⁰⁶

Andocides (3.5—fourth century) indicates that at some time after 477 Athens acquired three hundred Scythian archers to serve as a kind of police force. This corps was later increased to twelve hundred.¹⁰⁷ Such Scythians, often designated as *tojeotai* ("bowmen"), figure prominently in the plays of Aristophanes.¹⁰⁸ The corps of Scythians, stationed on the Areopagus according to the *Suda*, functioned for about a century.

In subsequent eras Scythians served in the armies of the princes of the Cimmerian Bosphorus (c. 310),¹⁰⁹ as well as in the armies of Alexander and the Ptolemies.¹¹⁰ Scythians fought with Mithradates and his son Pharnaces against the Romans.¹¹¹

104. Vos, *Scythian Archers*, pp. 61, 81.

105. Vos, *Scythian Archers*, p. 60. According to Snodgrass, *Arms*, pp. 80-81: "The Greeks did not pride themselves on their skill at archery, and there are numerous derogatory references to the bow, as an alien and somewhat effeminate weapon, in their literature." Cf. also Lorimer, *Homer*, p. 306.

106. Vos, *Scythian Archers*, pp. 1, 59; Lorimer, *Homer*, p. 282. It was not until the middle of the fifth century that Athenian citizens themselves were trained in archery, and *tojtarchoi* or "captains of bowmen" were appointed. It was only at the beginning of the Peloponnesian War (431-404) that Athens had its own mounted bowmen. See Snodgrass, *Arms*, p. 98.

107. Vos, *Scythian Archers*, pp. 68-69.

108. V. Ehrenberg, *The People of Aristophanes* (New York: Schocken, 1962), pp. 174-75. See Aristophanes's plays: *Lysistrata* 433, 455; *Thesmophoriazusae* 923, 940; *Ecclesiazusae* 143, 258.

109. M. Launey, *Recherches sur les armées hellénistiques* (Paris: Boccard, 1949-1950), vol. 2, pp. 421-23, 1205.

110. M. Avi-Yonah, "Scythopolis," *IEJ* 12 (1962): 127.

111. A. Duggan, *He Died Old* (London: Faber and Faber, 1958), pp. 190, 199.

6

Herodotus and Scythian Tombs

Herodotus

Herodotus of Halicarnassus is known as the "Father of History." He wrote the earliest important historical narrative, in which he described the background and the course of the great war between the Greeks and the Persians in the fifth century B.C. After the Peace of Callias (449), Herodotus was free to travel throughout the Near East, visiting Egypt and Mesopotamia. Possessed of an omnivorous curiosity, Herodotus was the tourist par excellence. He recorded numerous tales, even those which he himself did not believe.

Numerous ancient writers reviled Herodotus, calling him the "Father of Lies." With the rise of literary criticism and of historical skepticism, especially in the late nineteenth and early twentieth centuries, many modern Scholars joined the chorus of critics.¹

1. K. W. Nitzsch (1872) felt that Herodotus was only an unintelligent compiler of various written sources. A. H. Sayce (1883) accused Herodotus of plagiarism and of concealing his sources. H. Delbruck (1887) criticized Herodotus's military accounts. In 1916 A. T. Olmstead thought that Herodotus lied about having visited Babylon, and/or archaeological confirmations of Herodotus's observations in Egypt and in Babylon, see W. Spiegelberg, *The Credibility of Herodotus' Account of Egypt in the Light of the Egyptian Monuments* (Oxford: Blackwell, 1927); O. E. Ravn, *Herodotus' Description of Btptyhn* (Copenhagen: A. Busck, 1942). For ancient criticisms of Herodotus, see Ph. B. Legendre, "L'œuvre 'maligne' d'Herodote," *Melanges GuMav Glotz* (Paris: Presses Universitaires de France, 1932), vol. 2, pp. 53S-47; J. A. S. Evans. "Father of History or Father of Lies?" *Journal* 64 (1968): 11-17.

Herodotus's account of the Scythians, which is our chief literary source, has been severely criticized by earlier scholars such as F. Wilke (1913).² Such negative judgments have; been repeated even in recent years by biblical scholars, who seem to be unaware of the numerous archaeological confirmations of Herodotus's reports in general, and of his Scythian account in particular.

The legend of Jason and the Argonauts describes the search for the Golden Fleece in the region of Colchis, east of the Black Sea. Like Homer's account of the Trojan War, this tale preserves genuine traditions of the Mycenaean age.³ Some classical scholars such as Rhys Carpenter have doubted that the early Greeks could have navigated against the swift currents of the Bosphorus to get into the Black Sea.⁴ But the discovery of Mycenaean pottery at a site in Anatolia on the south shore of the Black Sea proves beyond a doubt the early penetration of the Greeks into this region.⁵

After the Dark Ages (1200-750) the Greeks renewed their efforts at colonization. The Ionian city of Miletus took the lead in the northeast, establishing nearly a hundred colonies around the shore of the Black Sea.⁶

One of the most important of these colonies was Olbia, founded in 645 at the mouth of the Bug and Dnieper Rivers.⁷ It was probably from this "port of the Borysthenites" (Herodotus 4.17) that the Greek historian obtained most of his information about the Scythians, who lived in close

2. P. Wilke, "Das Skythenproblem im Jeremiabuch," in *Altestamentliche Studien für H. Kittel* [Leipzig: J. C. Hinrichs, 1913], pp. 222-54.

3. See I. Page, *History and the Homeric Iliad* (Berkeley: University of California, 1959); It. Hope Simpson and J. F. Lazenby, *The Catalogue of the Ships in Homer's Iliad* (Oxford: Clarendon, 1970); E. Yamauchi, "Homer, History and Archaeology," *NEASLI* 3 (1973): 21-42.

4. Rhys Carpenter, "Greek Penetration of the Black Sea," *AM* 52 (1948): 1ff.; but cf. B. W. Labaree, "How the Greeks Sailed into the Black Sea," *AM* 61 (1957): 29-33.

5. T. Ozguc, "Excavations at the Ilitite Site, Masai Huyiik: Palace, Archives, Mycenaean Pottery," *AM* 84 (1980): 305-09.

6. See T. J. Dunbabin, *The Greeks and Their Eastern Neighbours* (London: Society for the Promotion of Hellenic Studies, 1959); J. M. Cook, *The Greeks in Ionia and the East* (New York: IVaeger, 1963); John Boardman, *The Greeks Overseas*, 2nd ed. (London: Thames and Hudson, 1980).

7. See T. Rice, *The Scythians*, 3rd ed. (New York: Praeger, 1961), pp. 23, 49-54; for recent excavations see T. Sulimirski, "Greek Colonization and the Early Iron Age East of the Volga," *JNES* 11 (1971): 15-14; C. P. II Minns, "Thirteen Years of Work at Olbia," *JUS* 65 (1945): 109-12.

proximity.⁸ In his important study of Herodotus's "Scythia" (i.e., book4), the Soviet scholar, B. A. Rybakov, concludes that Herodotus probably made a complete circuit of the Black Sea in order to obtain further data.⁹

Herodotus recounts many bizarre and even savage practices of the Scythians:

1. The Scythians drank the blood of the first enemy killed (4.64).
2. They carried the heads of their victims to their chiefs.¹⁰ They scalped their enemies and used these scalps as "napkins" (4.64).
3. They used the skins of their victims to cover their quivers (4.64).
4. They drank from the skulls of their victims (4.65).
5. They practiced blood brotherhood by drinking each other's blood mixed with wine (4.70).
6. The Scythians "bathed" in the vapor from heated hemp seeds (4.75).
7. When their king died, they sacrificed one of his concubines and several servants (4.71).
8. After a year they commemorated his death by sacrificing fifty servants and fifty horses (4.72).

Scythian Tombs

Countless Scythian burials, ranging from the sixth to the second century, have been uncovered in the areas to the north and east of the Black Sea, in many cases beyond the limits of what Herodotus had demarcated in his day as "Scythia" proper. Soviet scholars have been feverishly active

8. W. W. How and J. Wells, *A Commentary on Herodotus* (Oxford: Clarendon, 1961), vol. 1, p. 308; A. de Selincourt, *The World of Herodotus* (Boston: Little, Brown, 1962), p. 239; B. N. Grakow, *Die Skythen* (Berlin: Deutscher Verlag der Wissenschaften, 1980), p. 9.

9. B. A. Rybakov, *Gerodotova Skiftia I Herodotus's Scythia!* (Moscow: Nauka, 1979), p. 79.

10. Rice, *Scythians*, p.54, figure 3, depicts a Scythian holding the head of a victim.



Figure 18. Site of Pazyryk. Courtesy of the Hermitage Museum.

in this region, working to recover remains in some areas scheduled to be flooded by new dams.¹¹

The most spectacular discovery of tombs which illuminate the account of the Scythians occurred at the eastern end of the Russian steppes. These are the famed frozen tombs of Pazyryk, located in the Altai Mountains of southern Siberia, just north of the westernmost boundary of the Mongolian People's Republic near the headwaters of the Ob River. Though the tombs contained the skeletons of Mongoloids, they do reveal a culture closely related to the Scythians.¹²

That the Scythian culture extended over 2,000 miles east from the Ukraine was demonstrated by the sensational discovery of tombs in the Chilikta Valley of East Kazakhstan. The results were published in Russian in 1965: "Over 500 partly turquoise-inlaid gold objects in the form of stags,

11. Rybakov, *Gerodotova Skifia*, pp. 104-68; T. Sulimirski, "The Scythian Age in the U.S.S.R.," *HIJ* 101(1971): 114-31; V. S. Olkhovski, "Skifskie katakomby vSevernom Pritschernomor'e" ["The Scythian Catacombs in the Steppes of the Black Sea], *SA* no. 4 119771: 108-28; idem, "Rannes-kifskie pogrebal'nye sooruzheniia po Gerodotova i arkhelogicheskiiin dannym I' The Ancient Tombs of the Scyths According to Herodotus and the Archaeological Data], *SA* no. 4 119781: 83-97. A valuable summary is A. M. Leskov, "Die skythischen Kurgane," *Aniike Welt* 5 I Sonder-nummer, 1974).

12. With regard to the title of M. I. Artamonov's article, "Frozen Tombs of the Scythians," *Scientific American* 212 (May, 1965): 101-09, note the stricture of J. Potratz, *Die Skythen in*

eagles, panthers, boars, fish, etc., closest in style to the Melgunov, Kelermes, and Kostromskaia tomb groups, prove that Scythian material culture had spread to the Mongolian border as early as the sixth century B.C."¹³

The Pazyryk tombs were first discovered by S. I. Rudenko in 1924. He conducted excavations there in 1929 and in 1947-1949 for the Hermitage Museum. M. Griaznov also worked at the site in 1927. Though partial accounts had appeared earlier,¹⁴ a comprehensive treatment of the tombs did not appear in English until 1970.¹⁵

Of more than forty barrows at the site, six have been excavated. The dates of the barrows are fifth century (nos. 1 and 5); late fifth to early fourth century (nos. 2, 4, and 6); and third century (no. 3). Rudenko reports a radiocarbon date of 430 B.C.¹⁶

Remarkable circumstances led to the extraordinary preservation of otherwise perishable materials. All of the six tombs had been robbed, which permitted rain to seep into the tombs. The water then froze and marvelously preserved much of the textiles, remains of horses, and even human skin and hair for over twenty-three hundred years!

In barrow 2, two sets of apparatuses vividly illustrate Herodotus's observation about the Scythian use of hemp seeds.¹⁷ (See Figure 19.) Rudenko believes that one set was for the man and the other for the woman who are buried in the tomb.¹⁸ The six rods would have been covered with a felt or leather rug. The charred hemp seeds in the copper vessel would have been heated on stones. According to

13. M. Van Loon, review of J. Polratz, *Die Skythen in Sudrussland*, in *JNES* 29 119701: 71. According to R. Grousset, *The Empire of the Steppes* (New Brunswick, NJ: Rutgers University, 1952), p. xxi, "The prairie steppes—fertile in their irrigated areas, but shriveling and turning into desert in the central wastes—run from Manchuria to the Crimea."

14. M. Griaznov and E. Golomstock, "The Pazirik Burials of the Altai," *AJA* 37(1933): 30-45.

15. S. I. Rudenko, *Frozen Tombs of Siberia: The Pazyryk Burials of Iron-Age Horsemen* (Berkeley: University of California, 1970). For other contributions by Rudenko, see T. Sulimirski, "Late Bronze Age and Earliest Iron Age in Siberia," *BIA* 12 (1975): 152-53.

16. Rudenko, *Frozen Tombs*, p. xxxvi.

17. *Ibid.*, pp. 284-85; Rice, *Scythians*, p. 108; Artamonov, "Frozen Tombs," p. 106.

18. Rudenko, *Frozen Tombs*, p. 62.



Figure 19. (A) Apparatus from Pazyryk for inhaling hemp fumes; (B) and (C) vessels for heating hemp seeds. Courtesy of the Hermitage Museum.

Herodotus, "The Scythians howl in their joy at the vapor bath."

The bodies of two chiefs, found in barrows 2 and 5, were covered with tattoos in the Scythian animal-style motif. Though Herodotus does not inform us that the Scythians



Figure 20. Mummified corpse from Pazyryk. Courtesy of the Hermitage Museum.

tattooed themselves, other classical texts (Xenophon *Anabasis* 5.4.32; Pomponius Mela 2.4.32) ascribe the practice to the Mossynoeci and Agathyrsi, neighbors of the Scythians.¹⁹

The head of the chief from barrow 2 had been scalped! In some cases at Pazyryk the entrails, muscles, and brains had been removed before entombment. Then the crania were filled with soil, pine needles, and larch cones, and the skin sewn up with horsehair.²⁰ Herodotus (4.71) had said of the embalming of the Scythian chief: "His belly (was) cut open and cleansed and filled with cut marsh-plants and frankincense, and parsley and anise seed, and sewn up again."

Rudenko speculates that the removal of muscles may possibly be evidence of ritual cannibalism, a practice which Herodotus (1.216; 4.26) ascribed to the Massagetae and the Issedones, neighbors of the Scythians.

The sacrifice of a spouse and servants (Herodotus 4.71) is amply attested by the excavations. The practice seems to go back to the earliest Catacomb Tomb stage.²¹ Four skeletons of servants were found in the dromos of the kurgan in Jelisavetinskaya.²² The skeletons of thirteen servants sacrificed over their master's grave were found in a barrow near Lake Sevan.²³

19. *Ibid.*, pp. 110-14; Rice, *Scythians*, pp. 115-16.

20. Rudenko, *Frozen Tombs*, pp. 280ff

21. M. Gimbutas, *Prehistory of Eastern Europe* (Cambridge, MA: Peabody Museum, 1956), p. 82. Numerous tombs (ninth-sixth centuries) in the Transcaucasus area include humans (ranging in number from four to thirty-nine) who were killed to accompany the dead. See R. Rolle, "Urartu and die Reiternomaden," *Saeculum* 28 (1977): 304-05. See also p. 68, n. 28.

22. Potralz, *Die Skythen*, p. 36.

23. T. Sulimirski, "Scythian Antiquities in Western Asia," *Artibus Asiae* 17 (1954): DO. 316-17

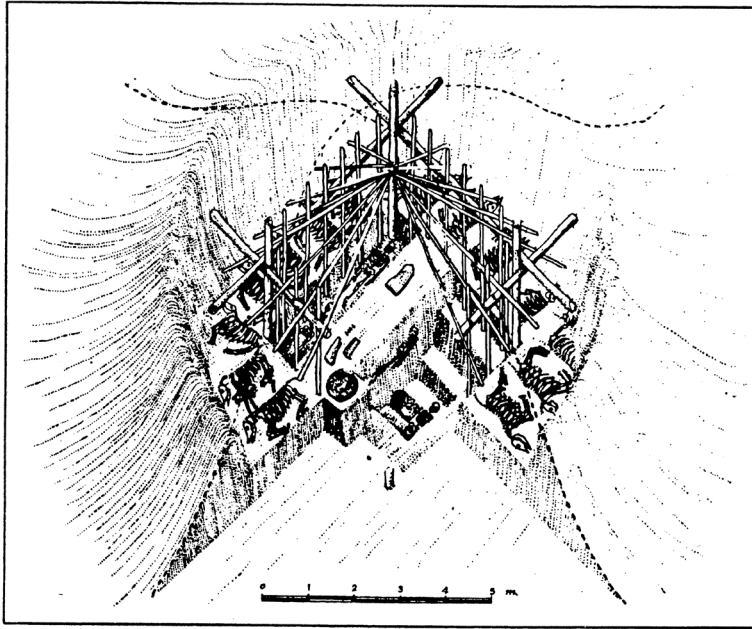


Figure 21. Drawing (by Martin Weaver) of the barrow at Kostromskaya with the sacrifice of twenty-two horses. Courtesy of Thames and Hudson, Ltd.

In 1954 A. Terenozhkin excavated a Scythian barrow at Melitopol'. In one tomb lay the remains of a Scythian warrior with his arms, and in an adjoining tomb the remains of his wife and a female slave.²⁴ Investigations conducted in 1969-1970 by V. Bidzilia at the Gaimanovo Mogila on the outskirts of Zaporozhye revealed the remains of six individuals: two men, their wives, and two servants.²⁵ The spectacular finds from this tomb included numerous gold objects, and a

In the great Chertomlyk burial there were skeletons in each of the four side-chambers. See E. D. Phillips, *The Royal Hordes: Nomad Peoples of the Steppes* (New York: McGraw-Hill, 1965), pp. 75-76. See also Grakow, *Die Skythen*, p. 119.

24. Melitopol' Kurgan," *Grail Soviet Encyclopedia*, 3rd ed. (New York: Macmillan, 1977), vol. 16, p. 100.

25. "Gaimanovo Mogila," *Kneel Soviet Encyclopedia*, 3rd ed. (New York: Macmillan, 1975), vol. 6, p. 38; *Archaeology in the USSR* *Arch* 25 (1972):59-60; Sulimirski, "Greek Colonization," pp. 4-5.




Figure 22. Horse's head-dress with antlers from barrow 1 at Pazyryk. Courtesy of the Hermitage Museum.

magnificent silver bowl decorated with scenes of Scythia daily life.

The sacrifice of horses (Herodotus 4.71-73) is abundant] attested. The Gaimanovo Mogila contained one horse skeli ton, the Melitopol' kurgan two, and a recently excavate tomb at Ordzhonikidze seven horses.²⁶ At the Kostromskaya burial twenty-two horses were arranged on four sides of th tomb.²⁷ The slaughter of up to five hundred horses (at Ulsk Aul) has been attested.²⁸

The custom of sacrificing horses was practiced by man other Indo-Europeans including the Mycenaean Greeks *i* Troy for the funeral of Patroclus.²⁹ The sacrifice of horse was not continued in Greece but was practiced in Cyprus

26. Sulimirski, "Greek Colonization," p. 5.

27. Rice, *Scythians*, pp. 102-03; Phillips, *litiyul Hordes*, p. 72.

28. Grakow, *Die Skythen*, p. 108.

29. Cf. J. Sakellarakis, "Minoan Cemeteries at Aikliunes," *Arch* 20 11967):276ff.




Figure 23. (cont.) (B) Detail of the carpet Courtesy of the Hermitage Museum.




Figure 24. Mounted horseman before a seated goddess. Felt appliques from Pazyryk. Courtesy of the Hermitage Museum.

these were used daily and not destined just for the burial ceremony.³⁴

One of the most remarkable items recovered from Pazyryk is a "Persian carpet."³⁵ Dating to the fifth century B.C., it is one of the oldest woolen articles known today. "Measuring six by six and a half feet, it is woven in many colors and in an incredibly complicated fashion; in an area of 100 square centimeters (about 15 1/2 square inches) 3,600 knots can be counted."³⁶ Around the border are depicted men walking horses in a manner reminiscent of some of the tribute bearers in the apadana reliefs at Persepolis.

Another rug or wall hanging from Pazyryk is made of felt with designs that have been applied. M. I. Artamonov notes, "The main feature is a frieze with a repeated composition representing a horseman with a flying cloak before a

34. Rudenko, *Frozen Tombs*, p. 284.

35. When I was in Isfahan in 1974, I was taken down a back alley to see how a modern Persian rug is made. Some women and young girls squatted and made knots by hand, duplicating patterns passed down for generations. Such a rug would take a year to make.

36. Artamonov, "Frozen Tombs," p. 107.



Figure 25. Pazyryk; harp made of wood and leather. Courtesy of the Hermitage Museum.

goddess who sits on a throne and holds a plant in her hand."³⁷* Rudenko identifies the goddess with Tabiti, the goddess of the hearth (Herodotus 4.59). E. D. Phillips suggests that she may be Argimpasa, the bald-headed goddess of the Argippaei, the bald-headed neighbors of the Scythians (Herodotus 4.23-24).³⁸

Other perishable materials preserved at Pazyryk include some Chinese silks embroidered with bird and floral motifs,

37. Ibid.

38. E. D. Phillips, "The Argippaei of Herodotus," *Artibus Asiae* 23 (1960): 124-28.



Figure 26. Pazyryk: leather bag decorated with a cheetah's skin. Courtesy of the Hermitage Museum.

a harp made of wood and leather,
and a leather bag covered with the skin of a cheetah.³⁹

Herodotus Reassessed

In the light of these striking discoveries, the reliability of Herodotus as a source for our knowledge of the Scythians can be reassessed. T. Rice, a leading authority on the Scythians, says about his account: "It is the source of most of the facts known to us concerning the Scyths, and the importance that should be attached to it has increased, since recent archaeological discoveries have provided evidence to support his account of Scythian burial customs."⁴⁰

39. Rudenko, *Frozen Tombs*, pp. 3041f.

40. T. Rice in a preface to M. I. Artamonov, *Treasures from Scythian Tombs in the Hermitage Museum* (London: Thames and Hudson, 1969), p. 16; cf. Rice, *Scythians*, p. 42. K. S. Rubinson, "Herodotus and the Scythians," *E/cped* 17 (Summer, 1975):20, concludes: "In summary, we can see that Herodotus gives relatively accurate descriptions of the way of life of the nomads who were in fairly close contact with the Greeks, as, for example, in his description of the burial




Figure 27. Reconstructed wagon from Pazyryk. Courtesy of the Hermitage Museum.

Another specialist, T. Sulimirski, asserts, "New discoveries and investigations have always confirmed his reliability."⁴¹ In the light of the most recent Soviet discoveries, B. A Rybakov emphasizes the accuracy of even details in Herodotus's account of the Scythians.⁴² A. de Selincourt, the translator

process." Herodotus's accuracy contrasts sharply with the Hippocratic treatise. *On Airs, Waters, and Places*, which suggested that the Scythians were rendered flabby by the cold climate. Likewise Ptolemy (*Tetmbiblos* 2.2) held that the cold environment made the Scythians cold in nature.

41. Sulimirski, "Scythian Antiquities," p. 294, citing works of C. F. Lehmann-Haupt, V. Struve, G. C. Cameron, and A. Baschmakoff in support of Herodotus. For an early positive assessment, see J. Przulski, "Nouveaux aspects de l'histoire des Scythes," *Revue de l'Université de Bru/celles* 42 (1936-1937): 210ff.

42. Rybakov, *Gerodotova Skiftia*, pp. 239-40.

of Herodotus for the Penguin series, draws this conclusion: "As to his account of the way of life of the Scythians themselves, there is every reason to believe that it is substantially accurate; his careful and elaborate description of Scythian burials has been confirmed in almost every point by recent excavation, and, that being so, it is difficult not to believe in the general truth of the rest."⁴³

43. A. de Selincourt, *The World of Herodotus* (London: Seeker and Warburg, 1962), p. 239.

7

Savage Kinsmen in Christ

.....

Scythians Under the Romans

The Scythians were gradually overwhelmed by a kindred tribe, the Sarmatians; the process was complete by the third century B.C. Herodotus called the latter the Sauromatae noting that they spoke an "impure" Scythian dialect (4.117, He located them to the east of the Scythians beyond the Don River (ancient Tanais).¹ Their original home was probably "on either side of the Volga between the Don and the Ural."²

In the first century A.D. Augustus, the emperor-in whose reign Jesus was born, boasted: "The Scythians and the kings of the Sarmatians on either side of the River Don . . . sent embassies to seek our friendship."³ Horace, the Roman poet laureate, praised the emperor by noting "Already the Scythians and the Indians, recently scornful, are asking for terms" (*Carmen Saeculare* 55). This observation was echoed

1. B. A. Rybakov, *Gerodolova Skifia I Herodotuss Scythial* (Moscow: Nauka, 1979), pp. 107, 191.

2. E. D. Phillips, *The Royal Hordes: Nomad Peoples of the Steppes* (New York: McGraw-Hill, 1965), p. 92. See also W. M. McGovern, *The Early Empires of Central Asia* (Chapel Hill: University of North Carolina, 1939) ch. 2; J. Harmatta, "Studies on the History of the Sarmatians," *Etudes, slaves et roumaines* (1949): 13-45; T. Illee, *The Scythians*, 3rd ed. (New York: Praeger, 1961), ch. 6; T. Sulimirski, *The Sarmatians* (London: Thames and Hudson, 1970).

3. *Res Gestae Divi Augusti*, ed. P. A. Brunt and J. M. Moore (London: rivforvi II-«——:•-)

by the biographer Suetonius (*Augustus* 21): "Such was his reputation for courage and clemency that the very Indians and Scythians—nations of whom we then knew by hearsay alone—voluntarily sent ambassadors to Rome, pleading for his friendship and that of his people."

The Scythians were able to hang on to a restricted "kingdom" in the Crimean peninsula until the late third century A.D., when they were overrun by the Goths.⁴

Scythians in the New Testament

The word *Scythian* occurs once in the New Testament. In Colossians 3:11 Paul stresses the fact that people from the most diverse backgrounds are one in Christ: "Here there is no Greek or Jew, circumcised or uncircumcised, barbarian, Scythian, slave or free, but Christ is all, and is in all" (Niv).

Almost all translations simply render the Greek *Skuthes* "Scythian" without any further comment.⁵ Phillips and Way substitute "savage"; the Amplified Version appends M. R. Vincent's comment in brackets, "who are the most savage of all." The Living Bible in its free paraphrase loses all reference to the original ethnic terms: "In this new life one's nationality or race or education or social position is unimportant; such things mean nothing. Whether a person has Christ is what matters, and he is equally available to all."

Unfortunately modern commentaries scarcely do justice to the profound implications the term had for the original readers of the New Testament, devoting either a sentence⁶ or at best a paragraph to the term.⁷ One of the fullest treatments may be found in the classic commentary of J. B.

4. K. F. Smirnov, "Scythians," *Great Soviet Encyclopedia*, 3rd ed. (New York: Macmillan, 1979), vol. 23, p. 260.

5. Berkeley, Goodspeed, Jerusalem Bible, New American Bible, New American Standard Bible, New English Bible, Revised Standard Version.

6. E.g., C. Vaughn, "Colossians," in *The Expositor's Bible Commentary*, ed. F. E. Gaebelen (Grand Rapids: Zondervan, 1978), vol. 11, p. 213.

7. E.g., F. F. Bruce, *Commentary on... Colossians* (Grand Rapids: Eerdmans, 1957), p. 276.

Lightfoot, who includes many classical and patristic references (untranslated) to the Scythians.⁸

Civilized Scythians

Some Scythians did become civilized; some even married Greeks.⁹ Herodotus (4.76-80) tells us the remarkable tale of Scyles, whose father was a Scythian king and whose mother was a Greek. When he became king, Scyles lived a Scythian life when among the Scythians, but he would then secretly spend a month or so in the city of Olbia as a Greek. When his abandonment of Scythian customs in this manner was discovered, Scyles was beheaded by his brother.¹⁰

One Hellenized Scythian who achieved an outstanding reputation for wisdom among the Greeks was Anacharsis (sixth century). Though he was not in the earliest list of the Seven Sages (Plato *Protagoras* 343A), he later took the place of Periandros.¹¹ In the fourth century B.C. Menander upbraided the popular prejudice by exclaiming, "A Scyth, you say? Pest! Anacharsis was a Scyth!" (minor fragment 533, K.13). The Christian apologist Tatian (*Oratio ad Graecos*) reasoned with the pagan Greeks to listen to Christians: "Hasten to learn, then, you who are willing to do so! You who do not reject with contempt the Scythian Anacharsis, do not disdain to be taught by those who follow a barbarian code of laws!"

But Anacharsis was an exception, one who became completely assimilated to Greek culture. Herodotus (4.76) reports, "And now the Scythians, if they are asked about Anacharsis, say they have no knowledge of him; this is

8. J. B. Lightfoot, *Commentary on Saint Paul's Epistles to the Colossians and Philemon* (Grand Rapids: Zondervan, 1957 reprint of 1879 edition), pp. 218-19.

9. Aeschines frequently taunted his rival, Demosthenes, with the fact that his maternal grandmother was a Scythian, e.g., "By his mother's blood he would be a Scythian, a Greek-tongued barbarian—so that his knavery, too, is no product of our soil!" [*Against Ctesiphon* 172].

10. A ring belonging to Scyles was discovered near Istria in the 1930s. See Y. G. Vonogradov, "Persten' tsaria Skila" ["King Scyles's Ring"], *SA* no. 3 (1980): 92-109.

11. A. R. Burn, *The Lyric Age of Greece* (New York: St. Martin's, 1960), pp. 125-27, 208-09.

because he left his country for Hellas and followed the customs of strangers." Josephus (*Contra Apionem* 2.269) recounts, "Anacharsis, whose wisdom won the admiration of the Greeks, was on his return put to death by his compatriots, because he appeared to have come back infected with Greek habits."

The Scythians as Savages

The usual association which the word *Scythian* suggested in antiquity was savagery. The writer of II Maccabees 4:47 (first century B.C.) says of the injustice of Ptolemy VI (172-145 B.C.): "He sentenced to death those unfortunate men, who would have been freed uncondemned if they had pleaded even before Scythians," that is, even before those as cruel as Scythians. III Maccabees 7:5 (first century B.C.) describes the Egyptian Jews' treatment of those of their number who had apostatized: "And they, bringing them bound with harsh treatment as slaves, or rather traitors, without any enquiry or examination, attempted to put them to death, girding themselves with a cruelty fiercer than Scythian customs." In highlighting the agony of one of the seven sons who were martyred for their faith, IV Maccabees 10:7 (first century A.D.) relates: "And being in no way able to choke his spirit, they flayed off his skin with the tips of his fingers and stripped off his scalp as the Scythians do."

Josephus (*Contra Apionem* 2.269) notes, "But even Scythians, who delight in murdering people and are little better than wild beasts, nevertheless think it their duty to uphold their national customs." In a passage in which he denounces the sanguinary gladiatorial games, Tertullian refers to the Scythians:

As for bloody food and such tragic dishes, read—I think it is related by Herodotus [4.70], but I am not sure—how, among some tribes, blood was taken from the arms and tasted by both Darters in forming a treaty. . . . And they sav that it was

a custom among certain tribes of Scythians [the Issedones] for every deceased member to be eaten by his relatives. [*Apology* 9.9]¹²

As late as the fourth century A.D. the pagan orator Themistius used the term *Scythian* to describe the Goths as the antithesis of the cultured life of Constantinople, as "without the hearth, a vagabond, following the way of life of the beasts" (Oration 30, 349d).¹³

It is these unsavory associations, then, which provide the point of the reference to the Scythians in Colossians 3:11—a word which means nothing to readers today but which would have aroused a strong emotional response from Paul's audience. According to this passage, not only were all classes of society, civilized and uncivilized, one in Christ, but even those cruel, barbaric Scythians—the epitome of savagery in the ancient world—were capable of redemption through the grace of Christ!¹⁴

12. Origen I *Contra Celsum* 1.1) describes the laws of the Scythians as "unholy," "impious," and "despotic."

13. Cited by L. J. Daly, "The Mandarin and the Barbarian," *Historia* 21 (1972): 366.

14. One thinks of the savage *Juica* Indians of Ecuador, who killed five missionaries in 1956, but were converted through the courageous and loving witness of some of the missionary widows. See E. Elliot, *Through Gates of Splendor* (New York: Harper and Row, 1957); idem, *The Savage My Kinsman* (New York: Harper and Row, 1961).

Bibliography

- Alekseev, V. P., et al. *Contributions to the Archaeology of Armenia*. New York: AMS Press, 1968.
- Amiet, P. *Les antiquites du Luristan*. Paris: Boccard, 1976.
- Anderson, A. R. *Alexander's Gate, Gog and Magog and the Inclosed Nations*. Cambridge, MA: Medieval Academy of America, 1932.
- Artamonov, M. I. "Frozen Tombs of the Scythians." *Scientific American* 212 (May, 1965): 101-09.
- . *Treasures from Scythian Tbmbs in the Hermitage Museum*. London: Thames and Hudson, 1969.
- Azarpay, G. *Urartian Art and Artifacts: A Chronological Study*. Berkeley: University of California, 1968.
- Bailey, L. R. *Where Is Noah's Ark? Mystery on Mount Ararat*. Nashville: Abingdon, 1978.
- Beregovaia, N. A., et al. *Contributions to the Archaeology of the Soviet Union*. New York: AMS Press, 1966.
- Boardman, J. *The Greeks Overseas*. 2nd ed. London: Thames and Hudson, 1980.
- Bright, J. *Jeremiah*. Garden City, NY: Doubleday, 1965.
- Burn, A. R. *The Lyric Age of Greece*. New York: St. Martin's, 1960.
- Burney, C.j and Lang D. M. *The Peoples of the Hills: Ancient Ararat and Caucasus*. New York: Praeger, 1972.

- Cleuziou, S. "Les pointes de Heches Scythiques' au Proche et Moyen Orient." In *Le Plateau Iranien et l'Asie Centrale des origines a la conquete islamique*, pp. 187-99. Paris: Centre National de la Recherche Scientifique, 1977.
- Cogan, M., and Tadmor, H. "Gyges and Assurbanipal." *Or* 46 (1977): 65-85.
- Erdmann, E. "Die sogenannten Marathonfeilspitzen in Karlsruhe." *AA* 88 (1973): 30-58.
- Ghirshman, R. "A propos du tresor de Ziwiye." *JNES* 32 (1973): 445-52.
 ----- . *The Art of Ancient Iran*. New York: Golden, 1964.
 ----- . "Invasion des nomades." In *Dark Ages and Nomads c 1000 B.C.*, edited by M. J. Mellink, pp. 3-8. Istanbul: Nederlands Historisch-Archaeologisch Instituut, 1964.
 ----- . *Tombe princiere de Ziwiye et le debut de l'art animalier scythe*. Paris: La Societe Iranienne pour la Conservation du Patrimoine National, 1979.
- Gimbutas, M. *Prehistory of Eastern Europe*. Cambridge, MA: Pea-body Museum, 1956.
- Godard, A. *The Art of Iran*. New York: Praeger, 1965.
- Grakow, B. N. *Die Skythen*. Berlin: Deutscher Verlag der Wissen-schaften, 1980.
- Grousset, R. *The Empire of the Steppes*. New Brunswick, NJ: Rutgers University, 1952.
- Gryaznov, M. P. *The Ancient Civilization of Southern Siberia*. New York: Cowles, 1969. Hyatt, J. P. "The Peril from the North in Jeremiah." *JBL* 59 (1940): 499-513.
- Jettmar, K. *Art of the Steppes*. New York: Crown, 1964.
- Kothe, H. "Der Skythenbegriff bei Herodot." *Klio* 51 (1969): 15-88.
- Lauha, A. *Zaphon: Der Norden und die Nordvolker im Alten Testament*. Helsinki: Die Finnische Akademie der Wissenschaften, 1943.
- Leskov, A. M. "Die skythischen Kurgane." *Antike Welt* 5 (Sonder-nummer, 1974).

- Levine, L. D. "Prelude to Monarchy: Iran and the Neo-Assyrian Empire." In *Iranian Civilization and Culture*, edited by C. J. Adams, pp. 39-45. Montreal: McGill University, 1972.
- Levine, L. D., and Young, T. C, eds. *Mountains and Lowlands: Essays in the Archaeology of Greater Mesopotamia*. Malibu, CA: Undena, 1977.
- Millard, A. R. "The Scythian Problem." In *Glimpses of Ancient Egypt*, edited by J. Ruffle et al., pp. 119-22. Warminster: Aris and Phillips, 1979.
- Minns, E. H. *Scythians and Greeks*. New York: Biblo and Tannen, 1965 reprint of 1939 edition.
- Mongait, A. L. *Archaeology in the U.S.S.FL Baltimore: Penguin, 1961.*
- Moorey, P. R. S. *Ancient Bronzes from Luristan*. London: British Museum 1974.
- . *Catalogue of the Ancient Persian Bronzes in the Ashmolean Museum*. Oxford: Clarendon, 1971.
- Muscarella, O. W. *The Catalogue of Ivories from Hasanlu, Iran*. Philadelphia: University Museum, 1980.
- . "'Ziwiye' and 'Ziwiye': The Forgery of a Provenience." *Journal of Field Archaeology* 4 (1977): 197-219.
- Naster, P. *L'Asie Mineure et l'Assyrie*. Louvain: Bureaux de Museon, 1938.
- Olmstead, A. T. *History of Assyria*. 2nd ed. Chicago: University of Chicago, 1951.
- Parpola, S. *Neo-Assyrian Toponyms*. Kevelaer, West Germany: Butzon und Bercker, 1970.
- Phillips, E. D. "New Light on the Ancient History of the Eurasian Steppe." *AJA* 61 (1957): 269-80.
- . *The Royal Hordes: Nomad Peoples of the Steppes*. New York: McGraw-Hill, 1965.
- . "The Scythian Domination in Western Asia: Its Record in History, Scripture and Archaeology." *World Archaeology* 4.2 (1972): 129-38.
- Piotrovskii (Piotrovsky), B. *Urartu: The Kingdom of Van and Its Art*.

- Piotrovsky, B. *The Ancient Civilization of Urartu*. New York: Cowles, 1969.
- Porada, E., and Dyson, R. H. *The Art of Ancient Iran: Pre-Islamic Culture*. New York: Crown, 1965.
- Potratz, J. *Die Skythen in Siidrussland*. Basel: Raggi, 1963.
- . "Die Skythen und Vorderasien." *Or* 28 (1959): 57-73.
- . "Skythische Kunst." *Or* 29 (1960): 46-62.
- Rice, T. *The Scythians*. 3rd ed. New York: Praeger, 1961.
- Rolle, R. "Urartu und die Reiternomaden." *Saeculum* 28 (1977): 291-339.
- Rostovtzeff, M. *The Animal Style in South Russia and China*. Princeton: Princeton University, 1929.
- . *Iranians and Greeks in South Russia*. Oxford: Clarendon, 1922.
- . "The Parthian Shot." *AJA* 47 (1943): 174-87.
- Rowley, H. H. "The Early Prophecies of Jeremiah in Their Setting." *BJRL* 45 (1962-1963): 198-234.
- Rubinson, K. S. "Herodotus and the Scythians." *Exped* 17 (Summer, 1975): 16-20.
- Rudenko, S. I. *Frozen Tombs of Siberia: The Pazyryk Burials of Iron-Age Horsemen*. Berkeley: University of California, 1970.
- Rybakov, B. A. *Gerodotova Skifiia [Herodotus's Scythia]*. Moscow: Nauka, 1979.
- Sinor, D. "The Inner Asian Warriors." *JAOS* 101 (1981): 133-44.
- Skinner, J. *Prophecy and Religion*. Cambridge: Cambridge University, 1922.
- Snodgrass, A. M. *Arms and Armour of the Greeks*. London: Thames and Hudson, 1967.
- Spalinger, A. J. "The Date of the Death of Gyges and Its Historical Implications." *JAOS* 98 (1978): 400-09.
- Sulimirski, T. "Les archers a cheval, cavalerie legere des anciens." *Revue Internationale d'Histoire Militaire* 3 (1952): 447-61.
- . "The Background of the Ziwiye Find and Its Significance in the Development of Scythian Art." *BIA* 15 (1978): 7-33.

- . "Greek Colonization and the Early Iron Age East of the Volga." *BIA* 11 (1973): 1-40.
- . "Late Bronze Age and Earliest Iron Age in Siberia." *BIA* 12 (1975): 145-74.
- . "Late Bronze Age and Earliest Iron Age in the U.S.S.R." *BIA* 8-9 (1968-1969): 117-50.
- . *Prehistoric Russia: An Outline*. New York: Humanities Press, 1970.
- . "The Scythian Age in the U.S.S.R." *BIA* 10 (1971): 99-140.
- . "Scythian Antiquities in Central Europe." *Antiquaries Journal* 25 (1945): 1-11.
- . "Scythian Antiquities in Western Asia." *Artibus Asiae* 17 (1954): 282-318.
- Thompson, J. A. *The Book of Jeremiah*. Grand Rapids: Eerdmans, 1980.
- Tretiakov, P. N., and Mongait, A. L., eds. *Contributions to the Ancient History of the USSR*. Cambridge, MA: Peabody Museum, 1961.
- Vaggione, R. P. "Over All Asia? The Extent of the Scythian Domination in Herodotus." *JBL* 92 (1973): 523-30.
- Van Loon, M. *Urartian Art*. Istanbul: Nederlands Historisch-Archaeologisch Instituut, 1966.
- Vickers, M. *Scythian Treasures in Oxford*. Oxford: Ashmolean Museum, 1979.
- Vos, M. F. *Scythian Archers in Archaic Attic Vase Painting*. Gro-ningen: J. B. Wolters, 1963.
- Wilke, F. "Das Skythenproblem im Jeremiabuch." In *Alttestament-liche Studien für R. Kittel*, pp. 222-54. Leipzig: J. C Hinrichs, 1913.
- Wiseman, D. J. *Chronicles of Chaldaean Kings*. London: British Museum, 1956.
- Yadin, Y. *The Art of Warfare in Biblical Lands*. London: Weidenfeld and Nicolson, 1963.
- Yamauchi, E. *Greece and Babylon*. Grand Rapids: Baker, 1967.
- Young, R. S. *Gordion*. Ankara: Archaeological Museum of Ankara, 1956.

Научное издание

ЯМАУЧИ Эдвин М.

НЕДРУГИ С СЕВЕРНЫХ ГРАНИЦ
ВТОРГАЮЩИЕСЯ ОРДЫ ИЗ РУССКИХ СТЕПЕЙ

Перевод, предисловие, и примечания – А.Л. Чибиров

Технический редактор – *Е.Н. Маслов*

Компьютерная верстка – *А.В. Черная*

Дизайн обложки – *Е.Н. Макарова*

Подписано в печать 25.12.14.

Формат бумаги 60×84 ¹/₁₆. Бум. офс. Печать цифровая.

Гарнитура «Times». Усл. п.л. 14,18.

Тираж 100 экз. Заказ № 161.

Издательско-полиграфический центр СОИГСИ ВНЦ РАН и РСО-А
362040, РСО-Алания, г. Владикавказ, пр. Мира, 10
e-mail: rio-soigsi@mail.ru

Отпечатано ИП Цопановой А.Ю.
362002, РСО-А, г. Владикавказ, пер. Павловский, 3